E12026-00
CONSTRUCTION D'UN NOUVEAU RÉSERVOIR D'EAU POTABLE ET DE NOUVELLES CONDUITES D'ADDUCTION

LISTE DE PLANS : CIVIL
ÉMIS POUR COORDINATION 75% : 2020-10-16

PLAN No	TITRE DU PLAN
00	PAGE DE PRÉSENTATION
01	CHEMIN DE L'USINE Ch.: 3+000 @ 3+200
02	CHEMIN DE L'USINE Ch.: 3+200 @ 3+335
03	RUE DE LA POMMERAIE Ch.: 0+975 @ 1+205
04	RUE DE LA POMMERAIE Ch.: 1+200 @ 1+440
05	RUE DE LA POMMERAIE Ch.: 1+440 @ 1+675
06	RUE DE LA POMMERAIE Ch.: 1+675 @ 1+910
07	RUE DE LA POMMERAIE Ch.: 1+910 @ 2+135
08	RUE DE LA POMMERAIE Ch.: 2+135 @ 2+360
09	RUE DE LA POMMERAIE Ch.: 2+360 @ 2+585
10	RUE DE LA POMMERAIE Ch.: 2+585 @ 2+770
11	RUE DE LA POMMERAIE Ch.: 2+585 @ 2+770
12	RUE DUBOIS Ch.: 2+000 @ 2+225
13	RUE DUBOIS Ch.: 2+225 @ 2+460
14	RUE DUBOIS Ch.: 2+460 @ 2+650
15	RUE DE LA POMMERAIE MARQUAGE Ch.: 0+975 @ 1+440
16	RUE DE LA POMMERAIE MARQUAGE Ch.: 1+440 @ 1+892
17	DÉTAILS ET COUPE
18	DÉTAILS

Chemin Cad : M:\12000-12999\12026-00\0 Plan (Transparence)\B- À jour (CAD)\civil\12026XCP01.dwg
81 ÉTIRÉ (1189mm x 707mm - 46.81" x 27.83")
Imprimé le : 2020-10-15 10:06:29



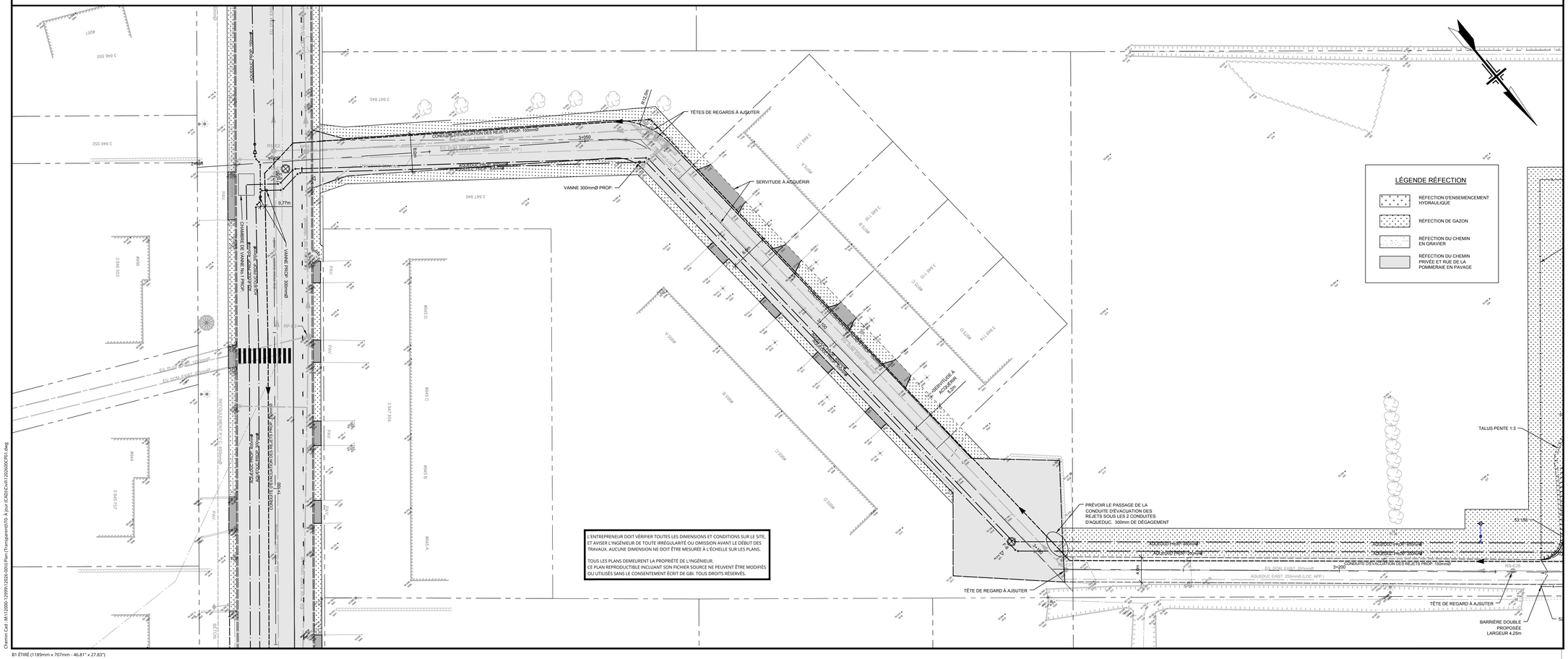

L'ENTREPRENEUR DOIT VÉRIFIER TOUTES LES DIMENSIONS ET CONDITIONS SUR LE SITE, ET AVISER L'INGÉNIEUR DE TOUTE IRRÉGULARITÉ OU OMISSION AVANT LE DÉBUT DES TRAVAUX. AUCUNE DIMENSION NE DOIT ÊTRE MESURÉE À L'ÉCHELLE SUR LES PLANS.

TOUS LES PLANS DEMEURENT LA PROPRIÉTÉ DE L'INGÉNIEUR.
CE PLAN REPRODUCTIBLE INCLUANT SON FICHIER SOURCE NE PEUVENT ÊTRE MODIFIÉS OU UTILISÉS SANS LE CONSENTEMENT ÉCRIT DE GBI. TOUS DROITS RÉSERVÉS.

LÉGENDE

TOPOGRAPHIE

CONDUITE ÉLECTRIQUE
CONDUITE TÉLÉCOM.
CONDUITE DE GAZ
TOUR DE TRANSMISSION
VOIE FERRÉE
HAIE
ARBRE
VIADUC, PONT
HAUT DE TALUS
BAS DE TALUS
CLÔTURE, POTEAU DE BOIS
LIMITE DE PROPRIÉTÉ
LIGNE DE RUE
BOÎTE DE SERVICE
FEU DE CIRCULATION
POTEAU
LAMPADAIRE
HAUBAN
BORNE D'ARP. GÉOM.
REPÈRE GÉODÉSIQUE
GLISSIÈRE DE SECURITÉ
RUISSEAU
FOSSÉ
CLÔTURE À MAILLE
LIMITE MUNICIPALE
LIGNE DE TERRE

	EXISTANT	PROPOSÉ
POINT DE SONDAGE		
℄ FOSSÉ HAUT DU PLAN		
℄ FOSSÉ BAS DU PLAN		
PONCEAU		
EMPIERREMENT		
PAVAGE		
BORDURE		
TROTTOIR		
ÉLÉVATION	99.999	B:25.000 P:25.000

AQUEDUC ET ÉGOUT

	EXISTANT	PROPOSÉ
AQUEDUC, CHAMBRE DE VANNE		
AQUEDUC, BOÎTE DE VANNE		
ÉGOUT DOMESTIQUE		
ÉGOUT PLUVIAL		
ÉGOUT COMBINÉ		
CONDUITE DE REFOULEMENT		
REGARD PUISARD		
PUISARD GRILLE CIRC. OU RECT.		
BORNE-FONTAINE		
STATION DE POMPAGE		
ARBRE		

PROFIL

SEUIL DE GARAGE
MARCHE HAUTE, MARCHE BASSE
SEUIL DE PORTE, PLUS BASSE
TROTTOIR PRIVÉ OU 1ER MARCHE
ALLÉGE (SOUPIRAIL)
ENTRÉE PRIVÉE, GRAVIER
ENTRÉE PRIVÉE, ASPHALTE
PREMIER PLANCHER
FOND DE CAVE
REFUS OU ROC

	EXISTANT	PROPOSÉ
℄ DE LA RUE, TERRAIN NATUREL		

ÉCHÉANCIER DES TRAVAUX	DÉBUT DES TRAVAUX	FIN DES TRAVAUX
AQUEDUC, ÉGOUTS, DRAINAGE		
FONDATION DE RUE		
COUCHE DE PAVAGE DE BASE		
COUCHE DE PAVAGE D'USURE		

CE DOCUMENT NE DOIT PAS ÊTRE UTILISÉ À DES FINS DE CONSTRUCTION

No	DATE	RÉVISION	ING.	# OIQ
C	2020-10-16	ÉMIS POUR COORDINATION 75%	S.L.	124154
B	2019-12-06	ÉMIS POUR PRÉSENTATION MELCC		
A	2019-08	ÉMIS POUR PRÉSENTATION		

gbi gbi.ca

Ville de Saint-Rémi au confluent du collines

PROJET :
CONSTRUCTION D'UN NOUVEAU RÉSERVOIR D'EAU POTABLE ET DE NOUVELLES CONDUITES D'ADDUCTION

DOSSIER CLIENT : | No RÈGLEMENT :

TITRE :
CHEMIN DE L'USINE
Ch.: 3+000 @ 3+200

- AQUEDUC
- C. REFOULEMENT
- CHAUSSÉE
- RÉFECTION SURFACE

DISCIPLINE :
CIVIL

DESSIN : F. TANGUAY, tech.
INGÉNIERIE : S. LAJOIE, ing.
CHARGÉ DE PROJET : S. LAJOIE, ing.
ÉCHELLE : HOR. 1:250 VERT. 1:50
DOSSIER : **E12026-00**
PLAN No : **1 / 18**

Chemin Cod : M41120000-1299912026-000/Plan Transparent/TP- À jour (CAD)/Civil\120200CP01.dwg

Imprimé le : 2020-10-15 16:07:29

81 ÉTIRÉ (1189mm x 707mm - 46.81" x 27.83")

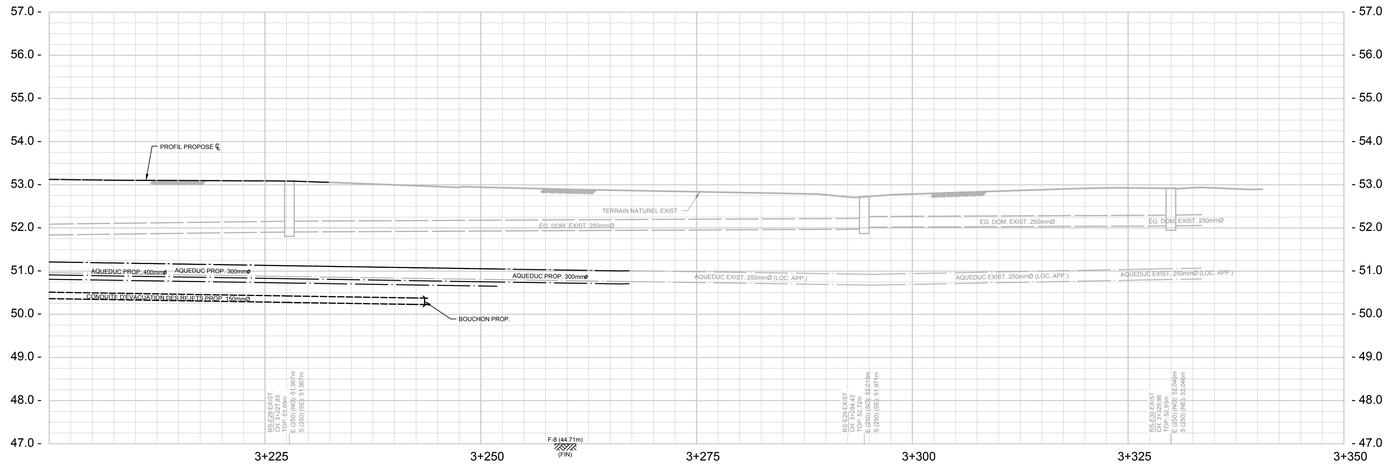

LÉGENDE RÉFECTION

- RÉFECTION D'ENSEMENCEMENT HYDRAULIQUE
- RÉFECTION DE GAZON
- RÉFECTION DU CHEMIN EN GRAVIER
- RÉFECTION DU CHEMIN PRIVÉE ET RUE DE LA POMMERAIE EN PAVAGE

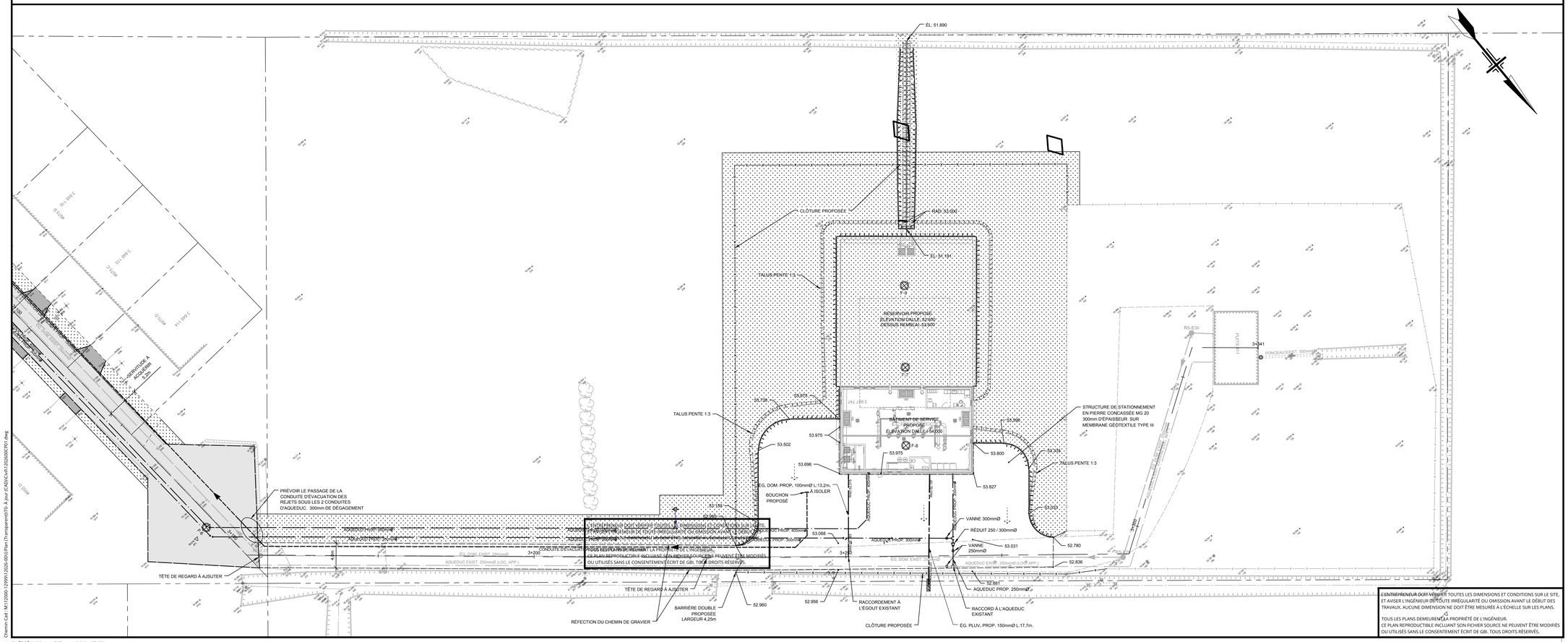

L'ENTREPRENEUR DOIT VÉRIFIER TOUTES LES DIMENSIONS ET CONDITIONS SUR LE SITE ET AVISER L'INGÉNIEUR DE TOUTE IRRÉGULARITÉ OU OMISSION AVANT LE DÉBUT DES TRAVAUX. AUCUNE DIMENSION NE DOIT ÊTRE MESURÉE À L'ÉCHELLE SUR LES PLANS.

TOUS LES PLANS DEMEURENT LA PROPRIÉTÉ DE L'INGÉNIEUR.
CE PLAN REPRODUCTIBLE INCLUANT SON FICHIER SOURCE NE PEUVENT ÊTRE MODIFIÉS OU UTILISÉS SANS LE CONSENTEMENT ÉCRIT DE GBI. TOUS DROITS RÉSERVÉS.

Chemin Cad 1M:\12000-12999\12026-00\9\Plan (Transparent)\70- À jour (CAD)\Cad\12026DCP01.dwg

B1 ÉTIRÉ (1189mm x 707mm - 46.81" x 27.83")

LÉGENDE

TOPOGRAPHIE

CONDUITE ÉLECTRIQUE	ELECT	BOÎTE DE SERVICE	
CONDUITE TÉLÉCOM.	TEL	FEU DE CIRCULATION	
CONDUITE DE GAZ	GAZ	POTEAU	
TOUR DE TRANSMISSION		LAMPADAIRE	
VOIE FERRÉE		HAUBAN	
HAIE		BORNE D'ARP. GÉOM.	
ARBRE		REPÈRE GÉODÉSIQUE	
VIADUC, PONT		GLISSIÈRE DE SÉCURITÉ	
HAUT DE TALUS		RUISSEAU	
BAS DE TALUS		FOSSÉ	
CLÔTURE, POTEAU DE BOIS		CLÔTURE À MAILLE	
LIMITE DE PROPRIÉTÉ		LIMITE MUNICIPALE	
LIGNE DE RUE		LIGNE DE TERRE	

	EXISTANT	PROPOSÉ
POINT DE SONDAGE		
℄ FOSSÉ HAUT DU PLAN		
℄ FOSSÉ BAS DU PLAN		
PONCEAU		
EMPIERREMENT		
PAVAGE		
BORDURE		
TROTTOIR		
ÉLÉVATION	99.999	B:20.000 P:20.000

AQUEDUC ET ÉGOUT

	EXISTANT	PROPOSÉ
AQUEDUC, CHAMBRE DE VANNE		
AQUEDUC, BOÎTE DE VANNE		
ÉGOUT DOMESTIQUE		
ÉGOUT PLUVIAL		
ÉGOUT COMBINÉ		
CONDUITE DE REFOULEMENT		
REGARD PUISARD		
PUISARD GRILLE CIRC. OU RECT.		
BORNE-FONTAINE		
STATION DE POMPAGE		
ARBRE		

PROFIL

SEUIL DE GARAGE		ENTRÉE PRIVÉE, GRAVIER	
MARCHE HAUTE, MARCHE BASSE		ENTRÉE PRIVÉE, ASPHALTE	
SEUIL DE PORTE, PLUS BASSE		PREMIER PLANCHER	
TROTTOIR PRIVÉ OU 1ER MARCHE		FOND DE CAVE	
ALLÉGE (SOUPIRAL)		REFUS OU ROC	

	EXISTANT	PROPOSÉ
℄ DE LA RUE, TERRAIN NATUREL		

ÉCHÉANCIER DES TRAVAUX	DÉBUT DES TRAVAUX	FIN DES TRAVAUX
AQUEDUC, ÉGOUTS, DRAINAGE		
FONDATION DE RUE		
COUCHE DE PAVAGE DE BASE		
COUCHE DE PAVAGE D'USURE		

CE DOCUMENT NE DOIT PAS ÊTRE UTILISÉ À DES FINS DE CONSTRUCTION

No	DATE	RÉVISION	ING.	# OIQ
C	2020-10-16	ÉMIS POUR COORDINATION 75%	S.L.	124154
B	2019-12-06	ÉMIS POUR PRÉSENTATION MELCC		
A	2019-08	ÉMIS POUR PRÉSENTATION		

gbi gbi.ca

Ville de Saint-Rémi au carrefour des saveurs

PROJET :
CONSTRUCTION D'UN NOUVEAU RÉSERVOIR D'EAU POTABLE ET DE NOUVELLES CONDUITES D'ADDUCTION

DOSSIER CLIENT : | No RÈGLEMENT :

TITRE :
CHEMIN DE L'USINE
Ch.: 3+200 @ 3+335

- AQUEDUC
- C. REFOULEMENT
- CHAUSSÉE
- RÉFECTION SURFACE

DISCIPLINE : **CIVIL**

DESSIN : F. TANGUAY, tech.
INGÉNIERIE : S. LAJOIE, ing.
CHARGÉ DE PROJET : S. LAJOIE, ing.
ÉCHELLE : HOR. 1:250 VERT. 1:50
DOSSIER : **E12026-00**
PLAN No : **2 / 18**

Imprimé le : 2020-10-15 16:08:04

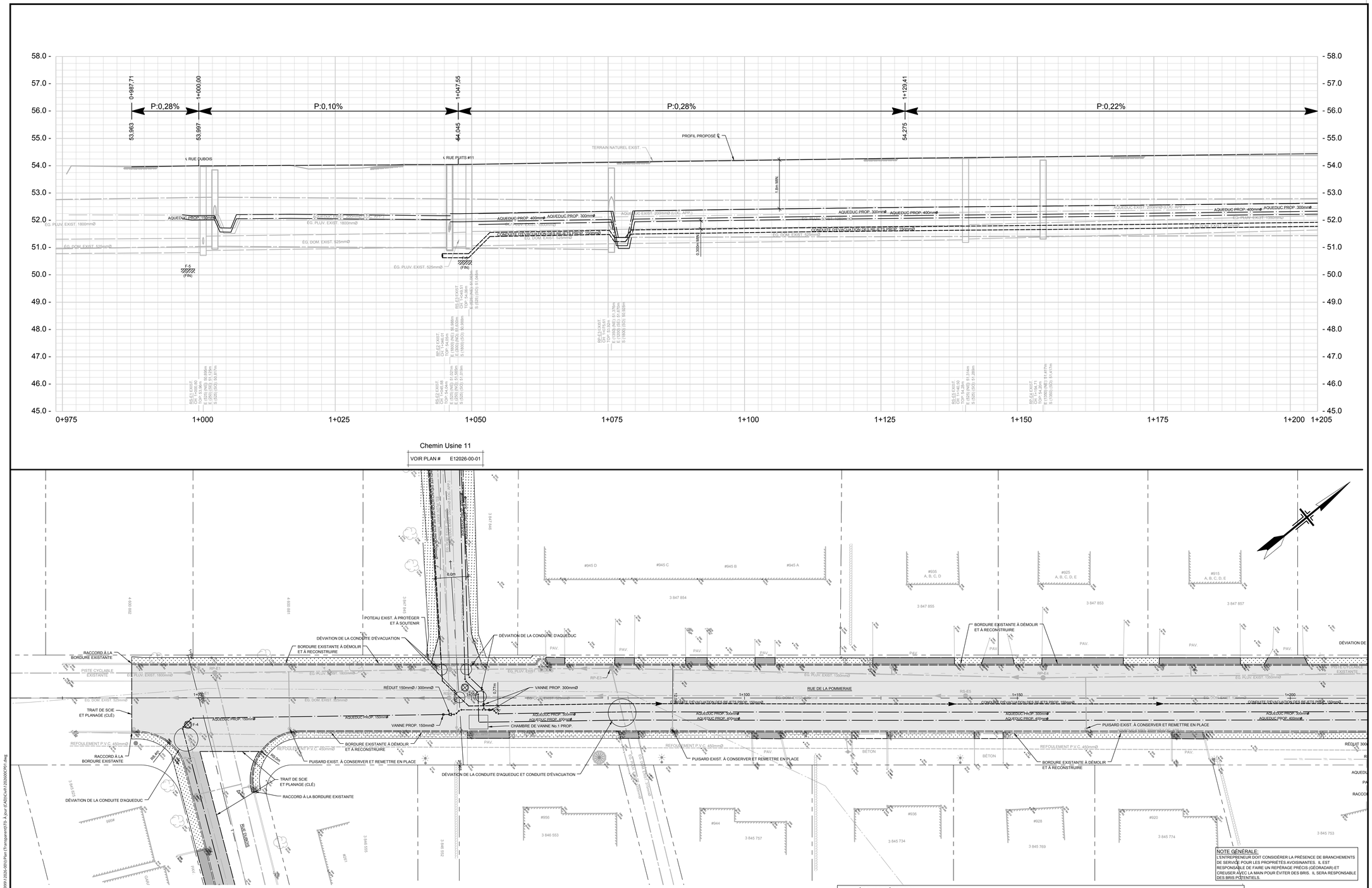

L'ENTREPRENEUR DOIT VÉRIFIER TOUTES LES DIMENSIONS ET CONDITIONS SUR LE SITE ET AVISER L'INGÉNIEUR DE TOUTE IRRÉGULARITÉ OU OMISSION AVANT LE DÉBUT DES TRAVAUX. AUCUNE DIMENSION NE DOIT ÊTRE MESURÉE À L'ÉCHELLE SUR LES PLANS.

TOUS LES PLANS DEMEURENT LA PROPRIÉTÉ DE L'INGÉNIEUR. CE PLAN REPRODUCTIBLE INCLUANT SON FICHIER SOURCE NE PEUVENT ÊTRE MODIFIÉS OU UTILISÉS SANS LE CONSENTEMENT ÉCRIT DE GBI. TOUS DROITS RÉSERVÉS.

B1 ÉTIRÉ (1189mm x 707mm - 46.81" x 27.83")

Chemin Cad: M:\12000-12999\12026-00\0-Plan (Transparent)\70- À jour (CAD)\CAV\12026DCP01.dwg

LÉGENDE

TOPOGRAPHIE

CONDUITE ÉLECTRIQUE
CONDUITE TÉLÉCOM.
CONDUITE DE GAZ
TOUR DE TRANSMISSION
VOIE FERRÉE
HAIE
ARBRE
VIADUC, PONT
HAUT DE TALUS
BAS DE TALUS
CLÔTURE, POTEAU DE BOIS
LIMITE DE PROPRIÉTÉ
LIGNE DE RUE
BOÎTE DE SERVICE
FEU DE CIRCULATION
POTEAU
LAMPADAIRE
HAUBAN
BORNE D'ARP. GÉOM.
REPÈRE GÉODÉSIQUE
GLISSIÈRE DE SÉCURITÉ
RUISSEAU
FOSSÉ
CLÔTURE À MAILLE
LIMITE MUNICIPALE
LIGNE DE TERRE

	EXISTANT	PROPOSÉ
POINT DE SONDAGE		
℄ FOSSÉ HAUT DU PLAN		
℄ FOSSÉ BAS DU PLAN		
PONCEAU		
EMPIERREMENT		
PAVAGE		
BORDURE		
TROTTOIR		
ÉLÉVATION	99.999	B:20.000 P:20.000

AQUEDUC ET ÉGOUT

	EXISTANT	PROPOSÉ
AQUEDUC, CHAMBRE DE VANNE		
AQUEDUC, BOÎTE DE VANNE		
ÉGOUT DOMESTIQUE		
ÉGOUT PLUVIAL		
ÉGOUT COMBINÉ		
CONDUITE DE REFOULEMENT		
REGARD PUISARD		
PUISARD GRILLE CIRC. OU RECT.		
BORNE-FONTAINE		
STATION DE POMPAGE		
ARBRE		

PROFIL

SEUIL DE GARAGE
MARCHE HAUTE, MARCHE BASSE
SEUIL DE PORTE, PLUS BASSE
TROTTOIR PRIVÉ OU 1ER MARCHE
ALLÉGE (SOUPIRAIL)
ENTRÉE PRIVÉE, GRAVIER
ENTRÉE PRIVÉE, ASPHALTE
PREMIER PLANCHER
FOND DE CAVE
REFUS OU ROC

	EXISTANT	PROPOSÉ
℄ DE LA RUE, TERRAIN NATUREL		

ÉCHÉANCIER DES TRAVAUX	DÉBUT DES TRAVAUX	FIN DES TRAVAUX
AQUEDUC, ÉGOUTS, DRAINAGE		
FONDATION DE RUE		
COUCHE DE PAVAGE DE BASE		
COUCHE DE PAVAGE D'USURE		

CE DOCUMENT NE DOIT PAS ÊTRE UTILISÉ À DES FINS DE CONSTRUCTION

No	DATE	RÉVISION	ING.	# OIQ
C	2020-10-16	ÉMIS POUR COORDINATION 75%	S.L.	124154
B	2019-12-06	ÉMIS POUR PRÉSENTATION MELCC		
A	2019-08	ÉMIS POUR PRÉSENTATION		

gbi ghi.ca

Ville de Saint-Rémi au carrefour des cultures

PROJET :
CONSTRUCTION D'UN NOUVEAU RÉSERVOIR D'EAU POTABLE ET DE NOUVELLES CONDUITES D'ADDUCTION

DOSSIER CLIENT : | No RÈGLEMENT :

TITRE :
REU DE LA POMMERAIE
Ch.: 0+975 @ 1+205

- AQUEDUC
- C. REFOULEMENT
- CHAUSSÉE
- RÉFECTION SURFACE

DISCIPLINE : **CIVIL**

DESSIN : F. TANGUAY, tech.
INGÉNIERIE : S. LAJOIE, ing.
CHARGÉ DE PROJET : S. LAJOIE, ing.
ÉCHELLE : HOR. 1:250 VERT. 1:50
DOSSIER : **E12026-00**
PLAN No : **3 / 18**

Imprimé le : 2020-10-15 15:08:49

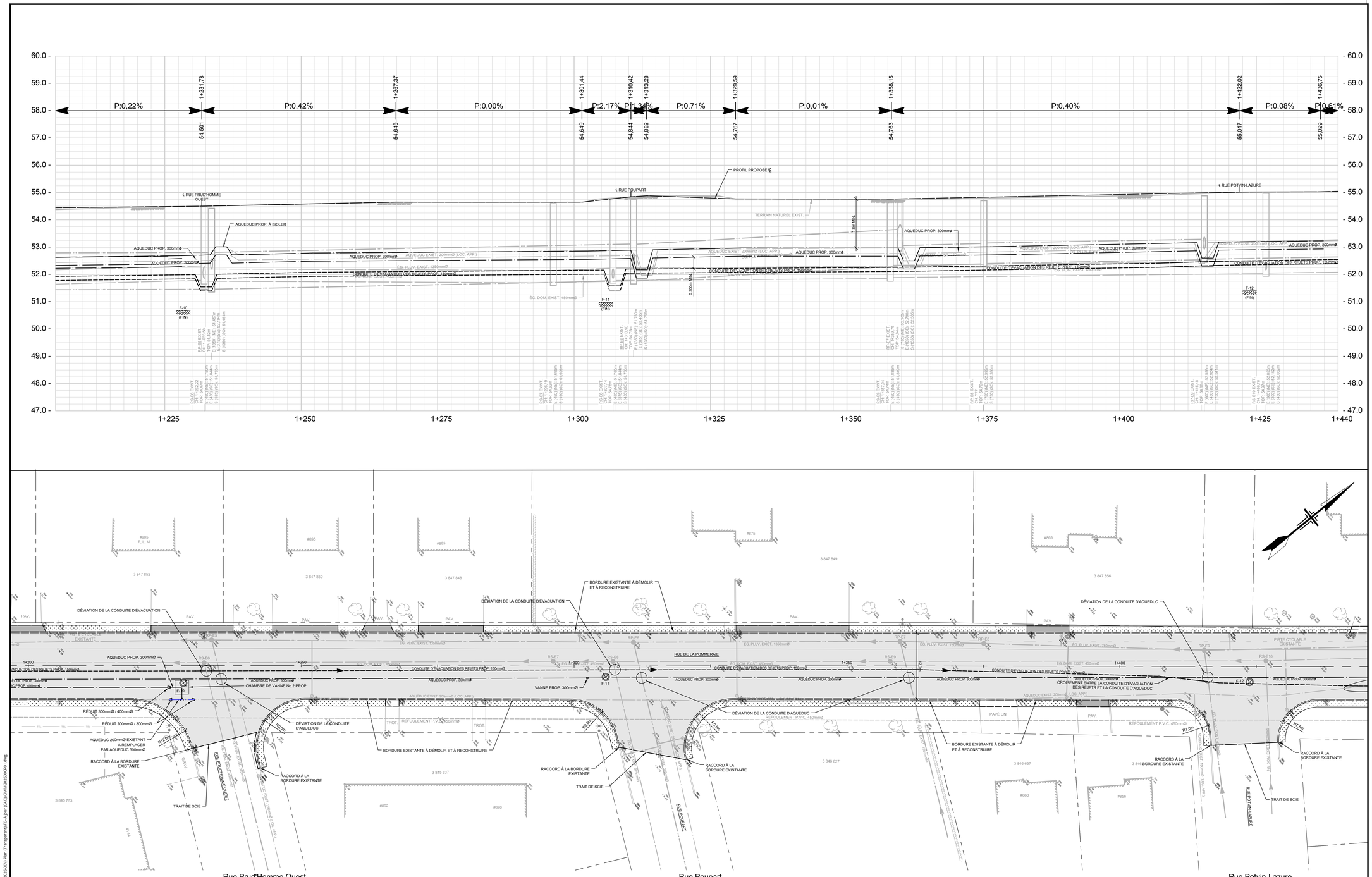

Rue de la Pommeraie

L'ENTREPRENEUR DOIT VÉRIFIER TOUTES LES DIMENSIONS ET CONDITIONS SUR LE SITE ET AVISER L'INGÉNIEUR DE TOUTE IRRÉGULARITÉ OU OMISSION AVANT LE DÉBUT DES TRAVAUX. AUCUNE DIMENSION NE DOIT ÊTRE MESURÉE À L'ÉCHELLE SUR LES PLANS.

TOUS LES PLANS DEMEURENT LA PROPRIÉTÉ DE L'INGÉNIEUR.
CE PLAN REPRODUCTIBLE INCLUANT SON FICHIER SOURCE NE PEUVENT ÊTRE MODIFIÉS OU UTILISÉS SANS LE CONSENTEMENT ÉCRIT DE GBI. TOUS DROITS RÉSERVÉS.

B1 ÉTIRÉ (1189mm x 707mm - 46.81" x 27.83")

Chemin Cad : M:\12000-12999\12026-00\Plan\Transparents\TO- À jour (CAD)\Civil\12026DOCP01.dwg

LÉGENDE RÉFECTION

- RÉFECTION D'ENSEMENCEMENT HYDRAULIQUE
- RÉFECTION DE GAZON
- RÉFECTION DU CHEMIN EN GRAVIER
- RÉFECTION DU CHEMIN PRIVÉE ET RUE DE LA POMMERAIE EN PAVAGE
- RÉFECTION DE LA RUE DUBOIS EN PAVAGE
- RÉFECTION ENTRÉE PRIVÉE PAVAGE
- RÉFECTION ENTRÉE PRIVÉE BÉTON
- RÉFECTION ENTRÉE PRIVÉE PAVÉ-UNI

NOTE GÉNÉRALE:
L'ENTREPRENEUR DOIT CONSIDÉRER LA PRÉSENCE DE BRANCHEMENTS DE SERVICE POUR LES PROPRIÉTÉS AVOISINANTES. IL EST RESPONSABLE DE FAIRE UN REPÉRAGE PRÉCIS (GÉORADAR) ET CREUSER AVEC LA MAIN POUR ÉVITER DES BRIS. IL SERA RESPONSABLE DES BRIS POTENTIELS.

LÉGENDE

TOPOGRAPHIE

CONDUITE ÉLECTRIQUE (ELECT)
CONDUITE TÉLÉCOM. (TEL)
CONDUITE DE GAZ (GAZ)
TOUR DE TRANSMISSION
VOIE FERRÉE
HAIE
ARBRE
VIADUC, PONT
HAUT DE TALUS
BAS DE TALUS
CLÔTURE, POTEAU DE BOIS
LIMITE DE PROPRIÉTÉ
LIGNE DE RUE
BOÎTE DE SERVICE
FEU DE CIRCULATION
POTEAU
LAMPADAIRE
HAUBAN
BORNE D'ARP. GÉOM.
REPÈRE GÉODÉSIQUE
GLISSIÈRE DE SÉCURITÉ
RUISSEAU
FOSSÉ
CLÔTURE À MAILLE
LIMITE MUNICIPALE
LIGNE DE TERRE

	EXISTANT	PROPOSÉ
POINT DE SONDAGE		
℄ FOSSÉ HAUT DU PLAN		
℄ FOSSÉ BAS DU PLAN		
PONCEAU		
EMPIERREMENT		
PAVAGE		
BORDURE		
TROTTOIR		
ÉLÉVATION	99.999	B:20.000 P:20.000

AQUEDUC ET ÉGOUT

	EXISTANT	PROPOSÉ
AQUEDUC, CHAMBRE DE VANNE		
AQUEDUC, BOÎTE DE VANNE		
ÉGOUT DOMESTIQUE		
ÉGOUT PLUVIAL		
ÉGOUT COMBINÉ		
CONDUITE DE REFOULEMENT		
REGARD PUISARD		
PUISARD GRILLE CIRC. OU RECT.		
BORNE-FONTAINE		
STATION DE POMPAGE		
ARBRE		

PROFIL

SEUIL DE GARAGE
MARCHE HAUTE, MARCHE BASSE
SEUIL DE PORTE, PLUS BASSE
TROTTOIR PRIVÉ OU 1ER MARCHE
ALLÉGE (SOUPIRAIL)
ENTRÉE PRIVÉE, GRAVIER
ENTRÉE PRIVÉE, ASPHALTE
PREMIER PLANCHER
FOND DE CAVE
REFUS OU ROC

	EXISTANT	PROPOSÉ
℄ DE LA RUE, TERRAIN NATUREL		

ÉCHÉANCIER DES TRAVAUX	DÉBUT DES TRAVAUX	FIN DES TRAVAUX
AQUEDUC, ÉGOUTS, DRAINAGE		
FONDATION DE RUE		
COUCHE DE PAVAGE DE BASE		
COUCHE DE PAVAGE D'USURE		

CE DOCUMENT NE DOIT PAS ÊTRE UTILISÉ À DES FINS DE CONSTRUCTION

No	DATE	RÉVISION	ING.	# OIQ
C	2020-10-16	ÉMIS POUR COORDINATION 75%	S.L.	124154
B	2019-12-06	ÉMIS POUR PRÉSENTATION MELCC		
A	2019-08	ÉMIS POUR PRÉSENTATION		

gbi gbi.ca

Ville de Saint-Rémi au carrefour des collines

PROJET :
CONSTRUCTION D'UN NOUVEAU RÉSERVOIR D'EAU POTABLE ET DE NOUVELLES CONDUITES D'ADDUCTION

DOSSIER CLIENT :
No RÈGLEMENT :

TITRE :
REU DE LA POMMERAIE
Ch.: 1+200 @ 1+440

- AQUEDUC
- C. REFOULEMENT
- CHAUSSÉE
- RÉFECTION SURFACE

DISCIPLINE :
CIVIL

DESSIN : F. TANGUAY, tech.
INGÉNIERIE : S. LAJOIE, ing.
CHARGÉ DE PROJET : S. LAJOIE, ing.
ÉCHELLE : HOR. 1:250 VERT. 1:50
DOSSIER : **E12026-00**
PLAN No : **4 / 18**

Imprimé le : 2020-10-15 16:09:40

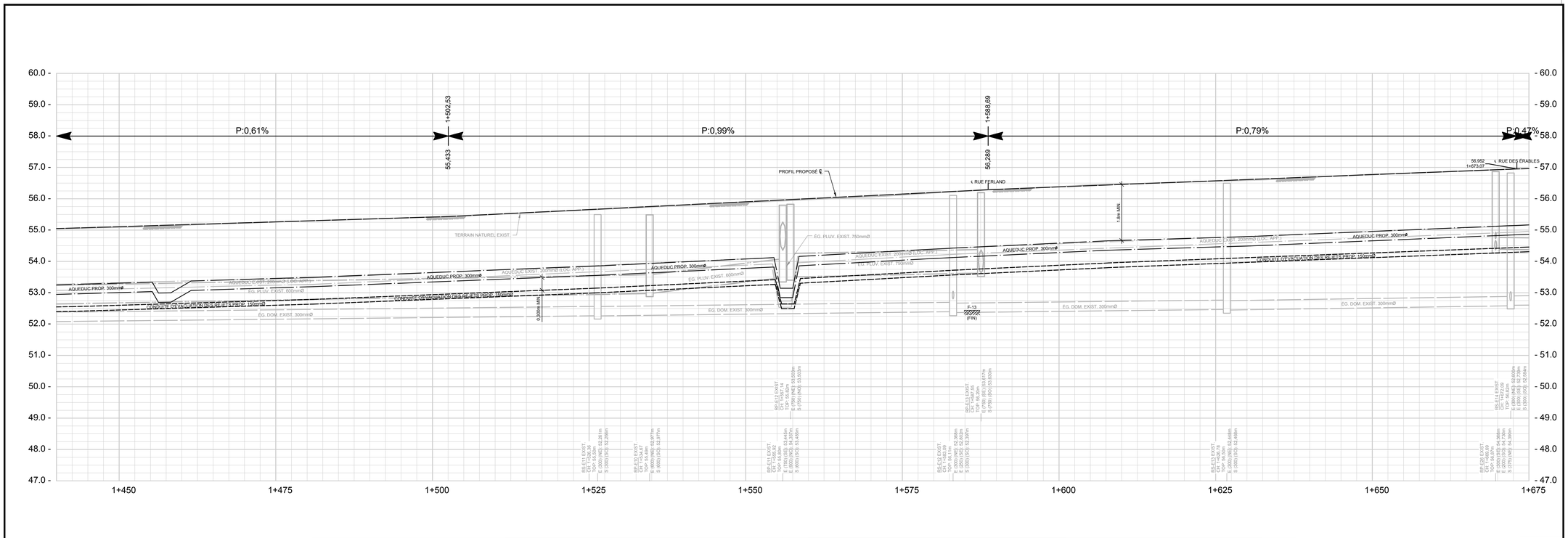

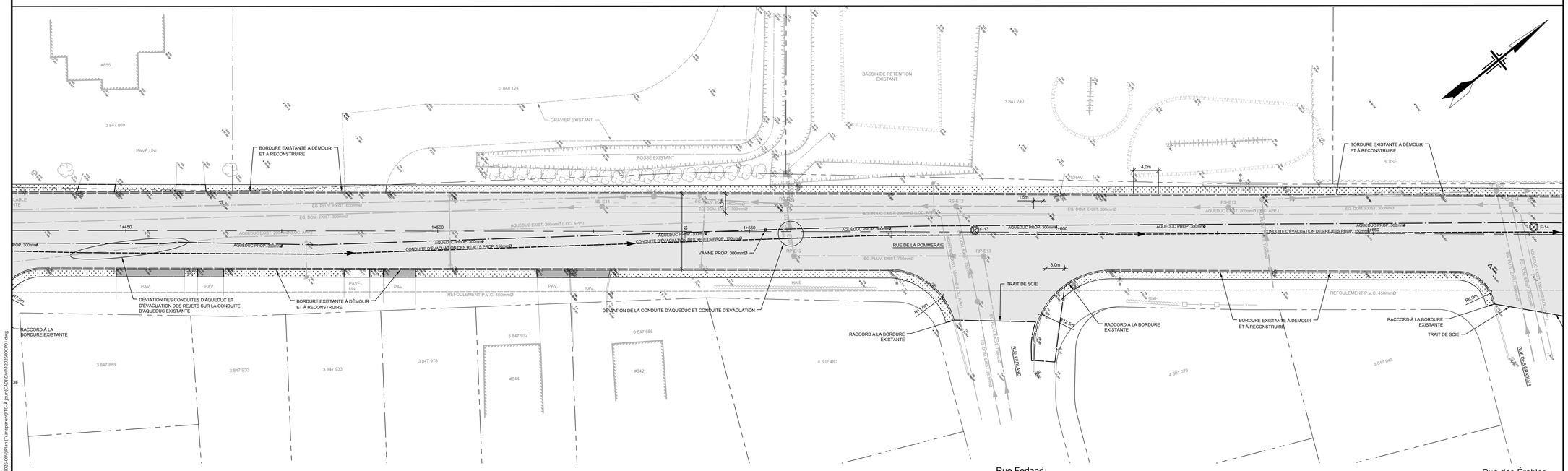

Rue de la Pommeraie

LÉGENDE RÉFECTION

- RÉFECTION D'ENSEMENCEMENT HYDRAULIQUE
- RÉFECTION DU CHEMIN EN GRAVIER
- RÉFECTION DE LA RUE DUBOIS EN PAVAGE
- RÉFECTION ENTRÉE PRIVÉE BÉTON
- RÉFECTION DE GAZON
- RÉFECTION DU CHEMIN PRIVÉE ET RUE DE LA POMMERAIE EN PAVAGE
- RÉFECTION ENTRÉE PRIVÉE PAVAGE
- RÉFECTION ENTRÉE PRIVÉE PAVÉ-UNI

NOTE GÉNÉRALE:
L'ENTREPRENEUR DOIT CONSIDÉRER LA PRÉSENCE DE BRANCHEMENTS DE SERVICE POUR LES PROPRIÉTÉS AVOISINANTES. IL EST RESPONSABLE DE FAIRE UN REPÉRAGE PRÉCIS (GÉORADAR) ET CREUSER AVEC LA MAIN POUR ÉVITER DES BRIS. IL SERA RESPONSABLE DES BRIS POTENTIELS.

L'ENTREPRENEUR DOIT VÉRIFIER TOUTES LES DIMENSIONS ET CONDITIONS SUR LE SITE ET AVISER L'INGÉNIEUR DE TOUTE IRRÉGULARITÉ OU OMISSION AVANT LE DÉBUT DES TRAVAUX. AUCUNE DIMENSION NE DOIT ÊTRE MESURÉE À L'ÉCHELLE SUR LES PLANS.

TOUS LES PLANS DEMEURENT LA PROPRIÉTÉ DE L'INGÉNIEUR.
CE PLAN REPRODUCTIBLE INCLUANT SON FICHIER SOURCE NE PEUVENT ÊTRE MODIFIÉS OU UTILISÉS SANS LE CONSENTEMENT ÉCRIT DE GBI. TOUS DROITS RÉSERVÉS.

B1 ÉTIRÉ (1189mm x 707mm - 46.81" x 27.83")

Chemin Cad: M:\12000-12999\12026-00\0-Plan (Transparent)\70- À jour (CAD)\Civil\12026DOC901.dwg

LÉGENDE

TOPOGRAPHIE

CONDUITE ÉLECTRIQUE — ÉLECT
CONDUITE TÉLÉCOM. — TÉL
CONDUITE DE GAZ — GAZ
TOUR DE TRANSMISSION
VOIE FERRÉE
HAIE
ARBRE
VIADUC, PONT
HAUT DE TALUS
BAS DE TALUS
CLÔTURE, POTEAU DE BOIS
LIMITE DE PROPRIÉTÉ
LIGNE DE RUE
BOÎTE DE SERVICE
FEU DE CIRCULATION
POTEAU
LAMPADAIRE
HAUBAN
BORNE D'ARP. GÉOM.
REPÈRE GÉODÉSIQUE
GLISSIÈRE DE SÉCURITÉ
RUISSEAU
FOSSÉ
CLÔTURE À MAILLE
LIMITE MUNICIPALE
LIGNE DE TERRE

	EXISTANT	PROPOSÉ
POINT DE SONDAGE		
℄ FOSSÉ HAUT DU PLAN		
℄ FOSSÉ BAS DU PLAN		
PONCEAU		
EMPIERREMENT		
PAVAGE		
BORDURE		
TROTTOIR		
ÉLÉVATION	99.999	B:20.000 P:20.000

AQUEDUC ET ÉGOUT

	EXISTANT	PROPOSÉ
AQUEDUC, CHAMBRE DE VANNE		
AQUEDUC, BOÎTE DE VANNE		
ÉGOUT DOMESTIQUE		
ÉGOUT PLUVIAL		
ÉGOUT COMBINÉ		
CONDUITE DE REFOULEMENT		
REGARD PUISARD		
PUISARD GRILLE CIRC. OU RECT.		
BORNE-FONTAINE		
STATION DE POMPAGE		
ARBRE		

PROFIL

SEUIL DE GARAGE
MARCHE HAUTE, MARCHE BASSE
SEUIL DE PORTE, PLUS BASSE
TROTTOIR PRIVÉ OU 1ER MARCHE
ALLÉGE (SOUPIRAIL)
ENTRÉE PRIVÉE, GRAVIER
ENTRÉE PRIVÉE, ASPHALTE
PREMIER PLANCHER
FOND DE CAVE
REFUS OU ROC

	EXISTANT	PROPOSÉ
℄ DE LA RUE, TERRAIN NATUREL		

ÉCHÉANCIER DES TRAVAUX	DÉBUT DES TRAVAUX	FIN DES TRAVAUX
AQUEDUC, ÉGOUTS, DRAINAGE		
FONDATION DE RUE		
COUCHE DE PAVAGE DE BASE		
COUCHE DE PAVAGE D'USURE		

CE DOCUMENT NE DOIT PAS ÊTRE UTILISÉ À DES FINS DE CONSTRUCTION

No	DATE	RÉVISION	ING.	# OIQ
C	2020-10-16	ÉMIS POUR COORDINATION 75%	S.L.	124154
B	2019-12-06	ÉMIS POUR PRÉSENTATION MELCC		
A	2019-08	ÉMIS POUR PRÉSENTATION		

gbi gbi.ca

Ville de Saint-Rémi au carrefour des saveurs

PROJET :
CONSTRUCTION D'UN NOUVEAU RÉSERVOIR D'EAU POTABLE ET DE NOUVELLES CONDUITES D'ADDUCTION

DOSSIER CLIENT : | No RÈGLEMENT :

TITRE :
REU DE LA POMMERAIE
Ch.: 1+440 @ 1+675

- AQUEDUC
- C. REFOULEMENT
- CHAUSSÉE
- RÉFECTION SURFACE

DISCIPLINE : **CIVIL**

DESSIN : F. TANGUAY, tech.
INGÉNIERIE : S. LAJOIE, ing.
CHARGÉ DE PROJET : S. LAJOIE, ing.
ÉCHELLE : HOR. 1:250 VERT. 1:50
DOSSIER : **E12026-00**
PLAN No : **5 / 18**

Imprimé le : 2020-10-15 16:10:17



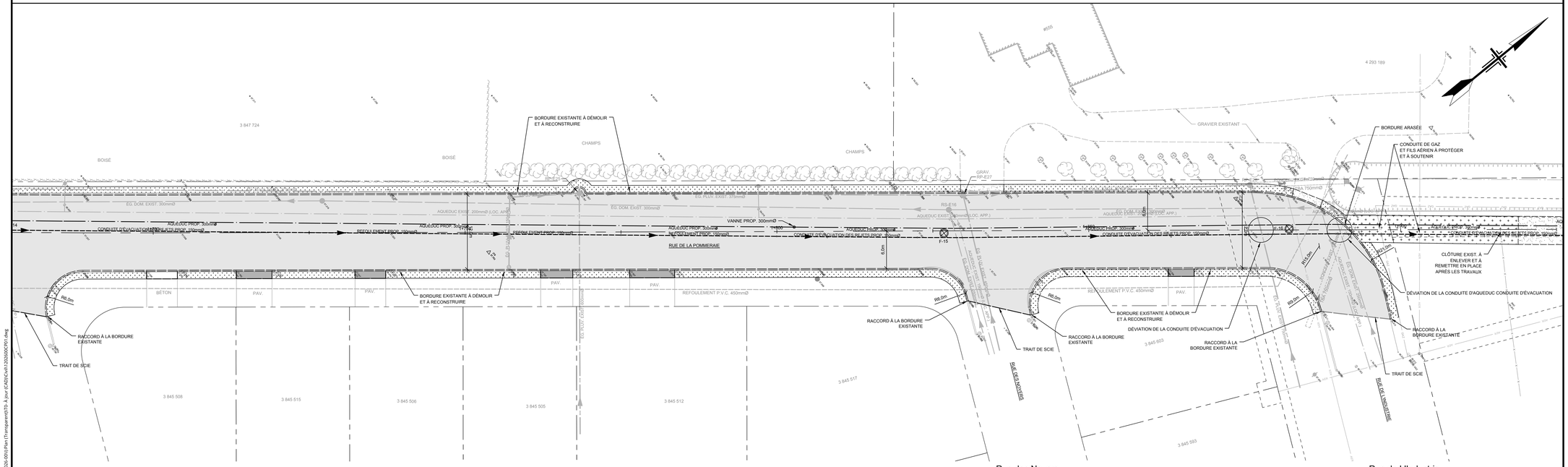

Rue de la Pommeraie

LÉGENDE RÉFECTION

- RÉFECTION D'ENSEMENCEMENT HYDRAULIQUE
- RÉFECTION DU CHEMIN EN GRAVIER
- RÉFECTION DE LA RUE DUBOIS EN PAVAGE
- RÉFECTION ENTRÉE PRIVÉE BÉTON
- RÉFECTION DE GAZON
- RÉFECTION DU CHEMIN PRIVÉ ET RUE DE LA POMMERAIE EN PAVAGE
- RÉFECTION ENTRÉE PRIVÉE PAVAGE
- RÉFECTION ENTRÉE PRIVÉE PAVÉ-UNI

NOTE GÉNÉRALE:
L'ENTREPRENEUR DOIT CONSIDÉRER LA PRÉSENCE DE BRANCHEMENTS DE SERVICE POUR LES PROPRIÉTÉS AVOISINANTES. IL EST RESPONSABLE DE FAIRE UN REPÉRAGE PRÉCIS (GÉORADAR) ET CREUSER AVEC LA MAIN POUR ÉVITER DES BRIS. IL SERA RESPONSABLE DES BRIS POTENTIELS.

L'ENTREPRENEUR DOIT VÉRIFIER TOUTES LES DIMENSIONS ET CONDITIONS SUR LE SITE, ET AVISER L'INGÉNIEUR DE TOUTE IRRÉGULARITÉ OU OMISSION AVANT LE DÉBUT DES TRAVAUX. AUCUNE DIMENSION NE DOIT ÊTRE MESURÉE À L'ÉCHELLE SUR LES PLANS.

TOUS LES PLANS DEMEURENT LA PROPRIÉTÉ DE L'INGÉNIEUR.
CE PLAN REPRODUCTIBLE INCLUANT SON FICHIER SOURCE NE PEUVENT ÊTRE MODIFIÉS OU UTILISÉS SANS LE CONSENTEMENT ÉCRIT DE GBI. TOUS DROITS RÉSERVÉS.

B1 ÉTIRÉ (1189mm x 707mm - 46.81" x 27.83")

Chemin Cad: M:\12000-12999\12026-000\Plan\Transparents\10- À jour (CAD)\Civil\12026DOC001.dwg

LÉGENDE

TOPOGRAPHIE

CONDUITE ÉLECTRIQUE	ELECT	BOÎTE DE SERVICE	
CONDUITE TÉLÉCOM.	TEL	FEU DE CIRCULATION	
CONDUITE DE GAZ	GAZ	POTEAU	
TOUR DE TRANSMISSION		LAMPADAIRE	
VOIE FERRÉE		HAUBAN	
HAIE		BORNE D'ARP. GÉOM.	
ARBRE		REPÈRE GÉODÉSIQUE	
VIADUC, PONT		GLISSIÈRE DE SÉCURITÉ	
HAUT DE TALUS		RUISSEAU	
BAS DE TALUS		FOSSÉ	
CLÔTURE, POTEAU DE BOIS		CLÔTURE À MAILLE	
LIMITE DE PROPRIÉTÉ		LIMITE MUNICIPALE	
LIGNE DE RUE		LIGNE DE TERRE	

	EXISTANT	PROPOSÉ
POINT DE SONDAGE		
℄ FOSSÉ HAUT DU PLAN		
℄ FOSSÉ BAS DU PLAN		
PONCEAU		
EMPIERREMENT		
PAVAGE		
BORDURE		
TROTTOIR		
ÉLÉVATION	99.999	B:20.000 P:20.000

AQUEDUC ET ÉGOUT

	EXISTANT	PROPOSÉ
AQUEDUC, CHAMBRE DE VANNE		
AQUEDUC, BOÎTE DE VANNE		
ÉGOUT DOMESTIQUE		
ÉGOUT PLUVIAL		
ÉGOUT COMBINÉ		
CONDUITE DE REFOULEMENT		
REGARD PUISARD		
PUISARD GRILLE CIRC. OU RECT.		
BORNE-FONTAINE		
STATION DE POMPAGE		
ARBRE		

PROFIL

SEUIL DE GARAGE		ENTRÉE PRIVÉE, GRAVIER	
MARCHE HAUTE, MARCHE BASSE		ENTRÉE PRIVÉE, ASPHALTE	
SEUIL DE PORTE, PLUS BASSE		PREMIER PLANCHER	
TROTTOIR PRIVÉ OU 1ER MARCHE		FOND DE CAVE	
ALLÉGE (SOUPIRAIL)		REFUS OU ROC	

	EXISTANT	PROPOSÉ
℄ DE LA RUE, TERRAIN NATUREL		

ÉCHÉANCIER DES TRAVAUX	DÉBUT DES TRAVAUX	FIN DES TRAVAUX
AQUEDUC, ÉGOUTS, DRAINAGE		
FONDATION DE RUE		
COUCHE DE PAVAGE DE BASE		
COUCHE DE PAVAGE D'USURE		

CE DOCUMENT NE DOIT PAS ÊTRE UTILISÉ À DES FINS DE CONSTRUCTION

No	DATE	RÉVISION	ING.	# OIQ
C	2020-10-16	ÉMIS POUR COORDINATION 75%	S.L.	124154
B	2019-12-06	ÉMIS POUR PRÉSENTATION MELCC		
A	2019-08	ÉMIS POUR PRÉSENTATION		

gbi

Ville de Saint-Rémi
au cœur des vallées

PROJET :
CONSTRUCTION D'UN NOUVEAU RÉSERVOIR D'EAU POTABLE ET DE NOUVELLES CONDUITES D'ADDUCTION

DOSSIER CLIENT :
No RÈGLEMENT :

TITRE :
REU DE LA POMMERAIE
Ch.: 1+675 @ 1+910

- AQUEDUC
- C. REFOULEMENT
- CHAUSSÉE
- RÉFECTION SURFACE

DISCIPLINE :
CIVIL

DESSIN :
F. TANGUAY, tech.

INGÉNIERIE :
S. LAJOIE, ing.

CHARGÉ DE PROJET :
S. LAJOIE, ing.

ÉCHELLE : HOR. 1:250 VERT. 1:50

DOSSIER :
E12026-00

PLAN No :
6 / 18

Imprimé le: 2020-10-15 16:10:59

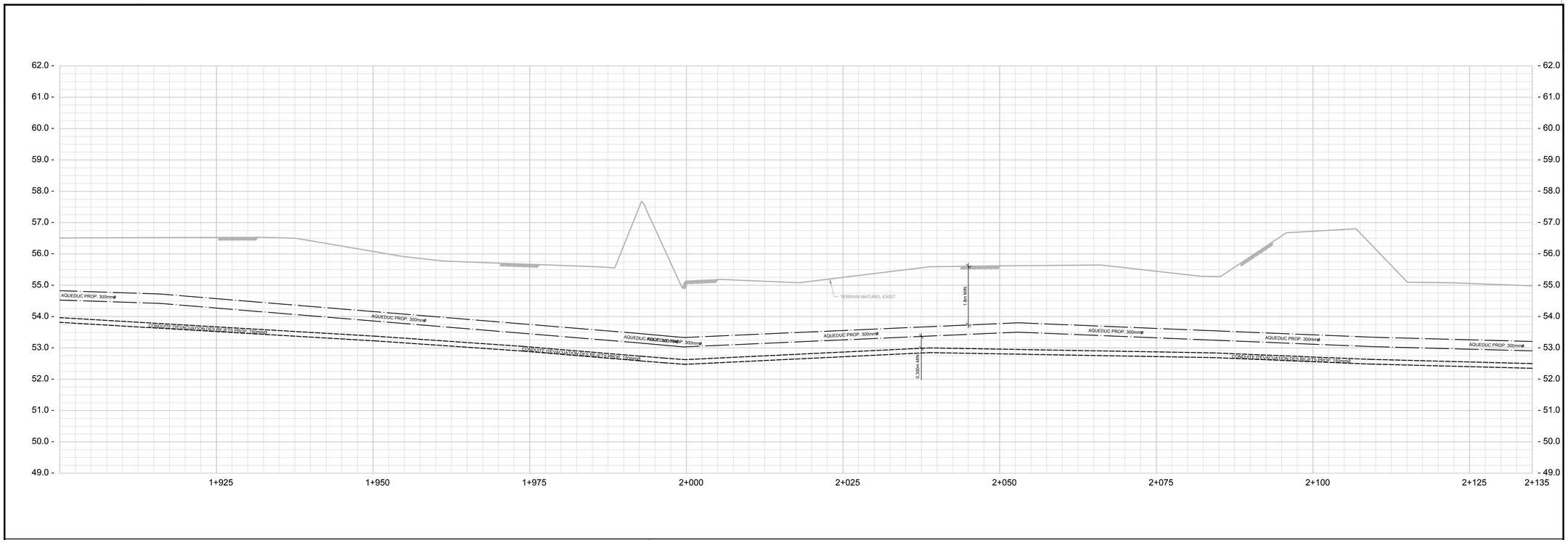

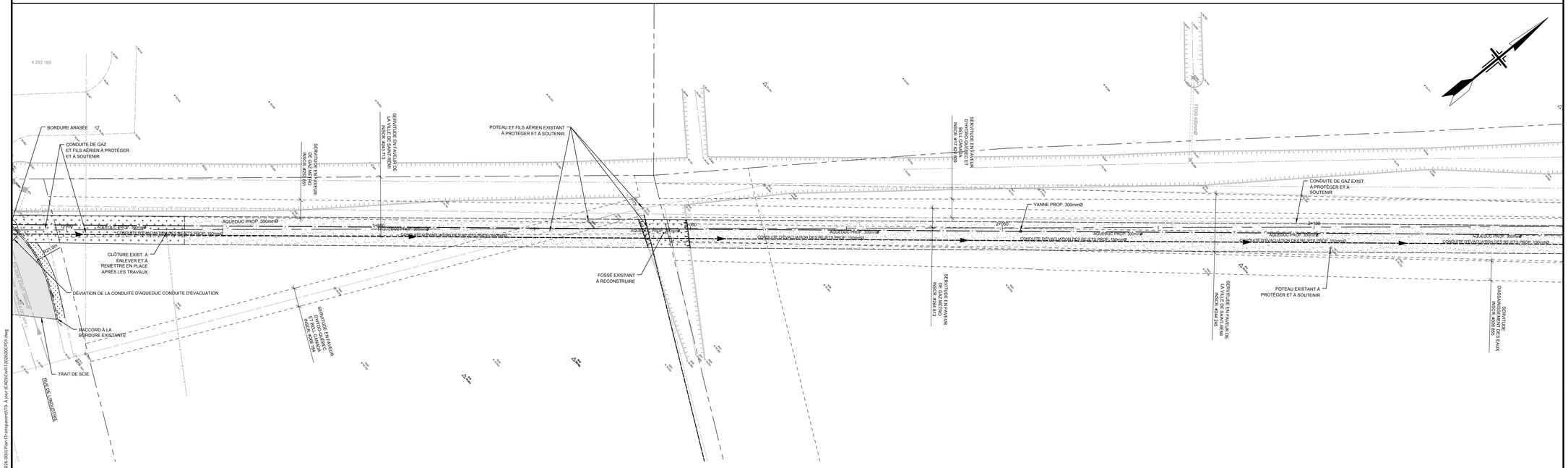

Rue de la Pommeraie

L'ENTREPRENEUR DOIT VÉRIFIER TOUTES LES DIMENSIONS ET CONDITIONS SUR LE SITE, ET AVISER L'INGÉNIEUR DE TOUTE IRRÉGULARITÉ OU OMISSION AVANT LE DÉBUT DES TRAVAUX. AUCUNE DIMENSION NE DOIT ÊTRE MESURÉE À L'ÉCHELLE SUR LES PLANS.

TOUS LES PLANS DEMEURENT LA PROPRIÉTÉ DE L'INGÉNIEUR.
CE PLAN REPRODUCTIBLE INCLUANT SON FICHIER SOURCE NE PEUVENT ÊTRE MODIFIÉS OU UTILISÉS SANS LE CONSENTEMENT ÉCRIT DE GBI. TOUS DROITS RÉSERVÉS.

B1 ÉTIRÉ (1189mm x 707mm - 46.81" x 27.83")

Chemin Cad: M:\12000-12999\12026-00\Plan\Transparents\10- À Jour (CAD)\Civil\12026C001.dwg

LÉGENDE RÉFECTION

- RÉFECTION D'ENSEMENCEMENT HYDRAULIQUE
- RÉFECTION DE GAZON
- RÉFECTION DU CHEMIN EN GRAVIER
- RÉFECTION DU CHEMIN PRIVÉE ET RUE DE LA POMMERAIE EN PAVAGE
- RÉFECTION DE LA RUE DUBOIS EN PAVAGE
- RÉFECTION ENTRÉE PRIVÉE PAVAGE
- RÉFECTION ENTRÉE PRIVÉE BÉTON
- RÉFECTION ENTRÉE PRIVÉE PAVÉ-UNI

NOTE GÉNÉRALE:
L'ENTREPRENEUR DOIT CONSIDÉRER LA PRÉSENCE DE BRANCHEMENTS DE SERVICE POUR LES PROPRIÉTÉS AVOISINANTES. IL EST RESPONSABLE DE FAIRE UN REPÉRAGE PRÉCIS (GÉORADAR) ET CREUSER AVEC LA MAIN POUR ÉVITER DES BRIS. IL SERA RESPONSABLE DES BRIS POTENTIELS.

LÉGENDE

TOPOGRAPHIE

CONDUITE ÉLECTRIQUE — ELECT
CONDUITE TÉLÉCOM. — TEL
CONDUITE DE GAZ — GAZ
TOUR DE TRANSMISSION
VOIE FERRÉE
HAIE
ARBRE
VIADUC, PONT
HAUT DE TALUS
BAS DE TALUS
CLÔTURE, POTEAU DE BOIS
LIMITE DE PROPRIÉTÉ
LIGNE DE RUE
BOÎTE DE SERVICE
FEU DE CIRCULATION
POTEAU
LAMPADAIRE
HAUBAN
BORNE D'ARP. GÉOM.
REPÈRE GÉODÉSIQUE
GLISSIÈRE DE SÉCURITÉ
RUISSEAU
FOSSÉ
CLÔTURE À MAILLE
LIMITE MUNICIPALE
LIGNE DE TERRE

	EXISTANT	PROPOSÉ
POINT DE SONDAGE		
℄ FOSSÉ HAUT DU PLAN		
℄ FOSSÉ BAS DU PLAN		
PONCEAU		
EMPIERREMENT		
PAVAGE		
BORDURE		
TROTTOIR		
ÉLÉVATION	99.999	B:20.000 P:20.000

AQUEDUC ET ÉGOUT

	EXISTANT	PROPOSÉ
AQUEDUC, CHAMBRE DE VANNE		
AQUEDUC, BOÎTE DE VANNE		
ÉGOUT DOMESTIQUE		
ÉGOUT PLUVIAL		
ÉGOUT COMBINÉ		
CONDUITE DE REFOULEMENT		
REGARD PUISARD		
PUISARD GRILLE CIRC. OU RECT.		
BORNE-FONTAINE		
STATION DE POMPAGE		
ARBRE		

PROFIL

SEUIL DE GARAGE
MARCHE HAUTE, MARCHE BASSE
SEUIL DE PORTE, PLUS BASSE
TROTTOIR PRIVÉ OU 1ER MARCHE
ALLÉGE (SOUPIRAIL)
ENTRÉE PRIVÉE, GRAVIER
ENTRÉE PRIVÉE, ASPHALTE
PREMIER PLANCHER
FOND DE CAVE
REFUS OU ROC

	EXISTANT	PROPOSÉ
℄ DE LA RUE, TERRAIN NATUREL		

ÉCHÉANCIER DES TRAVAUX	DÉBUT DES TRAVAUX	FIN DES TRAVAUX
AQUEDUC, ÉGOUTS, DRAINAGE		
FONDATION DE RUE		
COUCHE DE PAVAGE DE BASE		
COUCHE DE PAVAGE D'USURE		

CE DOCUMENT NE DOIT PAS ÊTRE UTILISÉ À DES FINS DE CONSTRUCTION

No	DATE	RÉVISION	ING.	# OIQ
C	2020-10-16	ÉMIS POUR COORDINATION 75%	S.L.	124154
B	2019-12-06	ÉMIS POUR PRÉSENTATION MELCC		
A	2019-08	ÉMIS POUR PRÉSENTATION		

gbi gbi.ca

Ville de Saint-Rémi au cœur des vallées

PROJET :
CONSTRUCTION D'UN NOUVEAU RÉSERVOIR D'EAU POTABLE ET DE NOUVELLES CONDUITES D'ADDUCTION

DOSSIER CLIENT :
No RÈGLEMENT :

TITRE :
REU DE LA POMMERAIE
Ch.: 1+910 @ 2+135

- AQUEDUC
- C. REFOULEMENT
- CHAUSSÉE
- RÉFECTION SURFACE

DISCIPLINE :
CIVIL

DESSIN : F. TANGUAY, tech.
INGÉNIERIE : S. LAJOIE, ing.
CHARGÉ DE PROJET : S. LAJOIE, ing.
ÉCHELLE : HOR. 1:250 VERT. 1:50
DOSSIER : **E12026-00**
PLAN No : **7 / 18**

Imprimé le : 2020-10-15 16:11:37

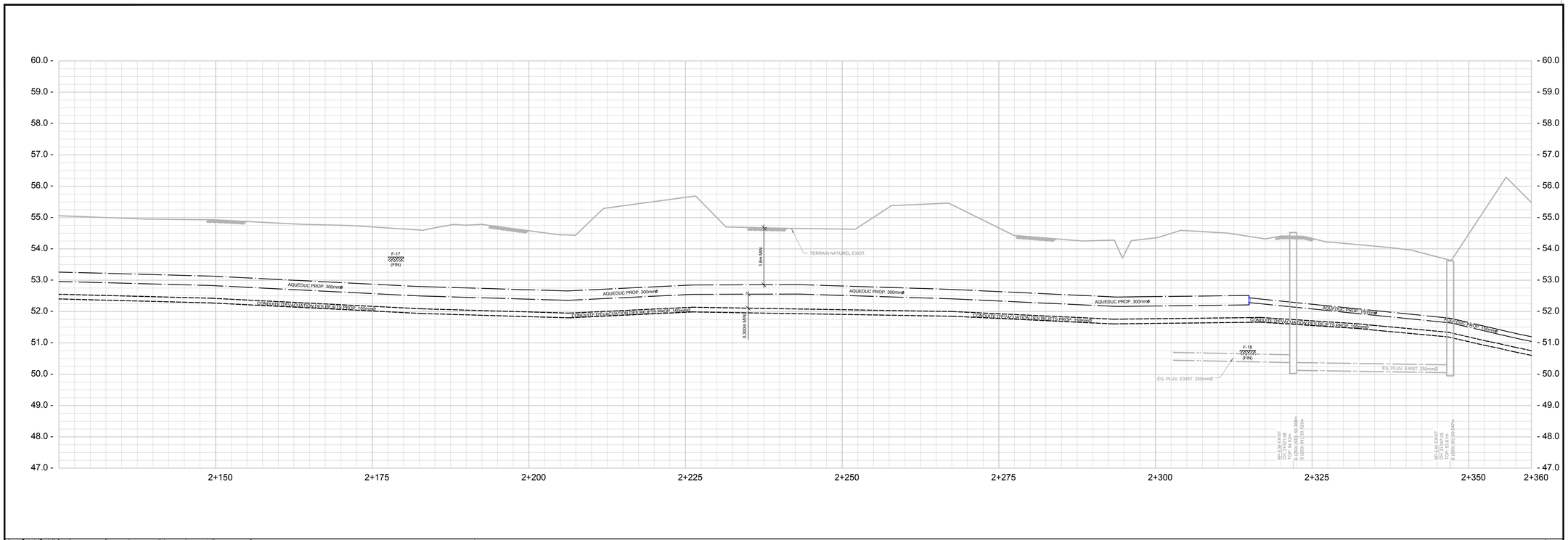

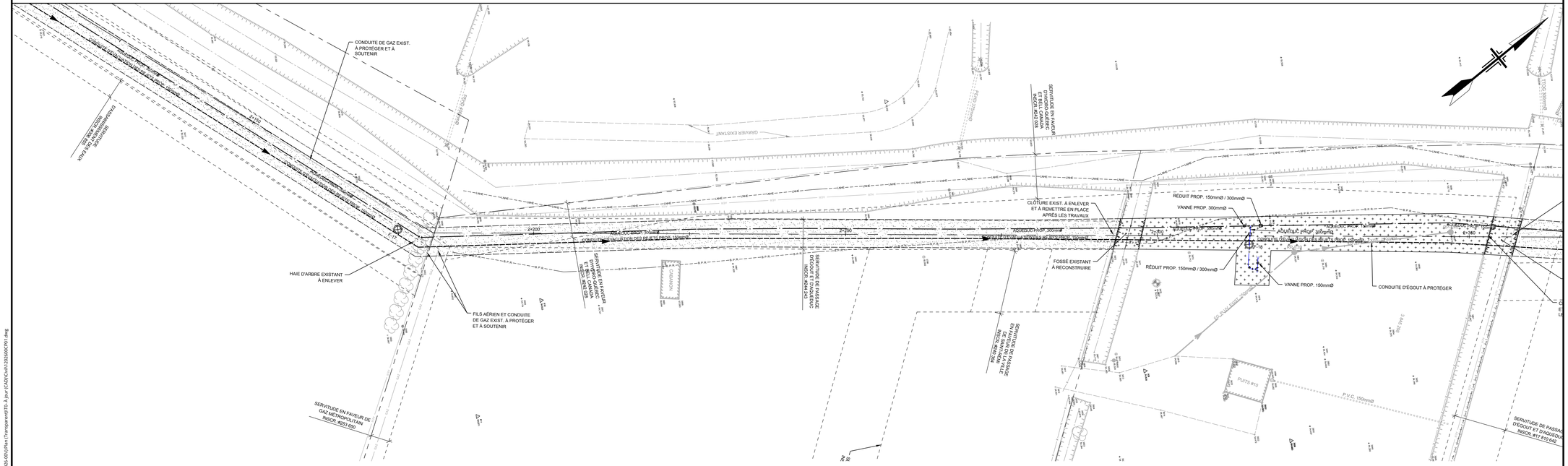

LÉGENDE

TOPOGRAPHIE

CONDUITE ÉLECTRIQUE
CONDUITE TÉLÉCOM.
CONDUITE DE GAZ
TOUR DE TRANSMISSION
VOIE FERRÉE
HAIE
ARBRE
VIADUC, PONT
HAUT DE TALUS
BAS DE TALUS
CLÔTURE, POTEAU DE BOIS
LIMITE DE PROPRIÉTÉ
LIGNE DE RUE

BOÎTE DE SERVICE
FEU DE CIRCULATION
POTEAU
LAMPADAIRE
HAUBAN
BORNE D'ARP. GÉOM.
REPÈRE GÉODÉSIQUE
GLISSIÈRE DE SÉCURITÉ
RUISSEAU
FOSSÉ
CLÔTURE À MAILLE
LIMITE MUNICIPALE
LIGNE DE TERRE

	EXISTANT	PROPOSÉ
POINT DE SONDAGE		
℄ FOSSÉ HAUT DU PLAN		
℄ FOSSÉ BAS DU PLAN		
PONCEAU		
EMPIERREMENT		
PAVAGE		
BORDURE		
TROTTOIR		
ÉLÉVATION	99.999	B:20.000 P:20.000

AQUEDUC ET ÉGOUT

	EXISTANT	PROPOSÉ
AQUEDUC, CHAMBRE DE VANNE		
AQUEDUC, BOÎTE DE VANNE		
ÉGOUT DOMESTIQUE		
ÉGOUT PLUVIAL		
ÉGOUT COMBINÉ		
CONDUITE DE REFOULEMENT		
REGARD PUISARD		
PUISARD GRILLE CIRC. OU RECT.		
BORNE-FONTAINE		
STATION DE POMPAGE		
ARBRE		

PROFIL

SEUIL DE GARAGE
MARCHE HAUTE, MARCHE BASSE
SEUIL DE PORTE, PLUS BASSE
TROTTOIR PRIVÉ OU 1ER MARCHE
ALLÉGE (SOUPIRAL)

ENTRÉE PRIVÉE, GRAVIER
ENTRÉE PRIVÉE, ASPHALTE
PREMIER PLANCHER
FOND DE CAVE
REFUS OU ROC

	EXISTANT	PROPOSÉ
℄ DE LA RUE, TERRAIN NATUREL		

ÉCHÉANCIER DES TRAVAUX	DÉBUT DES TRAVAUX	FIN DES TRAVAUX
AQUEDUC, ÉGOUTS, DRAINAGE		
FONDATION DE RUE		
COUCHE DE PAVAGE DE BASE		
COUCHE DE PAVAGE D'USURE		

CE DOCUMENT NE DOIT PAS ÊTRE UTILISÉ À DES FINS DE CONSTRUCTION

No	DATE	RÉVISION	ING.	# OIQ
C	2020-10-16	ÉMIS POUR COORDINATION 75%	S.L.	124154
B	2019-12-06	ÉMIS POUR PRÉSENTATION MELCC		
A	2019-08	ÉMIS POUR PRÉSENTATION		

gbi gbi.ca

Ville de Saint-Rémi au cœur des valées

PROJET :
CONSTRUCTION D'UN NOUVEAU RÉSERVOIR D'EAU POTABLE ET DE NOUVELLES CONDUITES D'ADDUCTION

DOSSIER CLIENT : | No RÈGLEMENT :

TITRE :
REU DE LA POMMERAIE
Ch.: 2+135 @ 2+360

- AQUEDUC
- C. REFOULEMENT
- RÉFECTION SURFACE

DISCIPLINE :
CIVIL

DESSIN : F. TANGUAY, tech.

INGÉNIERIE : S. LAJOIE, ing.

CHARGÉ DE PROJET : S. LAJOIE, ing.

ÉCHELLE : HOR. 1:250 VERT. 1:50

DOSSIER : **E12026-00**

PLAN No : **8 / 18**

L'ENTREPRENEUR DOIT VÉRIFIER TOUTES LES DIMENSIONS ET CONDITIONS SUR LE SITE, ET AVISER L'INGÉNIEUR DE TOUTE IRRÉGULARITÉ OU OMISSION AVANT LE DÉBUT DES TRAVAUX. AUCUNE DIMENSION NE DOIT ÊTRE MESURÉE À L'ÉCHELLE SUR LES PLANS.

TOUS LES PLANS DEMEURENT LA PROPRIÉTÉ DE L'INGÉNIEUR.
CE PLAN REPRODUCTIBLE INCLUANT SON FICHIER SOURCE NE PEUVENT ÊTRE MODIFIÉS OU UTILISÉS SANS LE CONSENTEMENT ÉCRIT DE GBI. TOUS DROITS RÉSERVÉS.

B1 ÉTIRÉ (1189mm x 707mm - 46.81" x 27.83")

Chemin Cad : M:\12000-12999\12026-00\Plan\Transparence\10- À jour (CAD)\Civil\10260DCP01.dwg

Imprimé le : 2020-10-15 16:12:18

LÉGENDE RÉFECTION

RÉFECTION D'ENSEMENCEMENT HYDRAULIQUE
RÉFECTION DE GAZON
RÉFECTION DU CHEMIN EN GRAVIER
RÉFECTION DU CHEMIN PRIVÉE ET RUE DE LA POMMERAIE EN PAVAGE
RÉFECTION DE LA RUE DUBOIS EN PAVAGE
RÉFECTION ENTRÉE PRIVÉE PAVAGE
RÉFECTION ENTRÉE PRIVÉE BÉTON
RÉFECTION ENTRÉE PRIVÉE PAVÉ-UNI

NOTE GÉNÉRALE:
L'ENTREPRENEUR DOIT CONSIDÉRER LA PRÉSENCE DE BRANCHEMENTS DE SERVICE POUR LES PROPRIÉTÉS AVOISINANTES. IL EST RESPONSABLE DE FAIRE UN REPÉRAGE PRÉCIS (GÉORADAR) ET CREUSER AVEC LA MAIN POUR ÉVITER DES BRIS. IL SERA RESPONSABLE DES BRIS POTENTIELS.

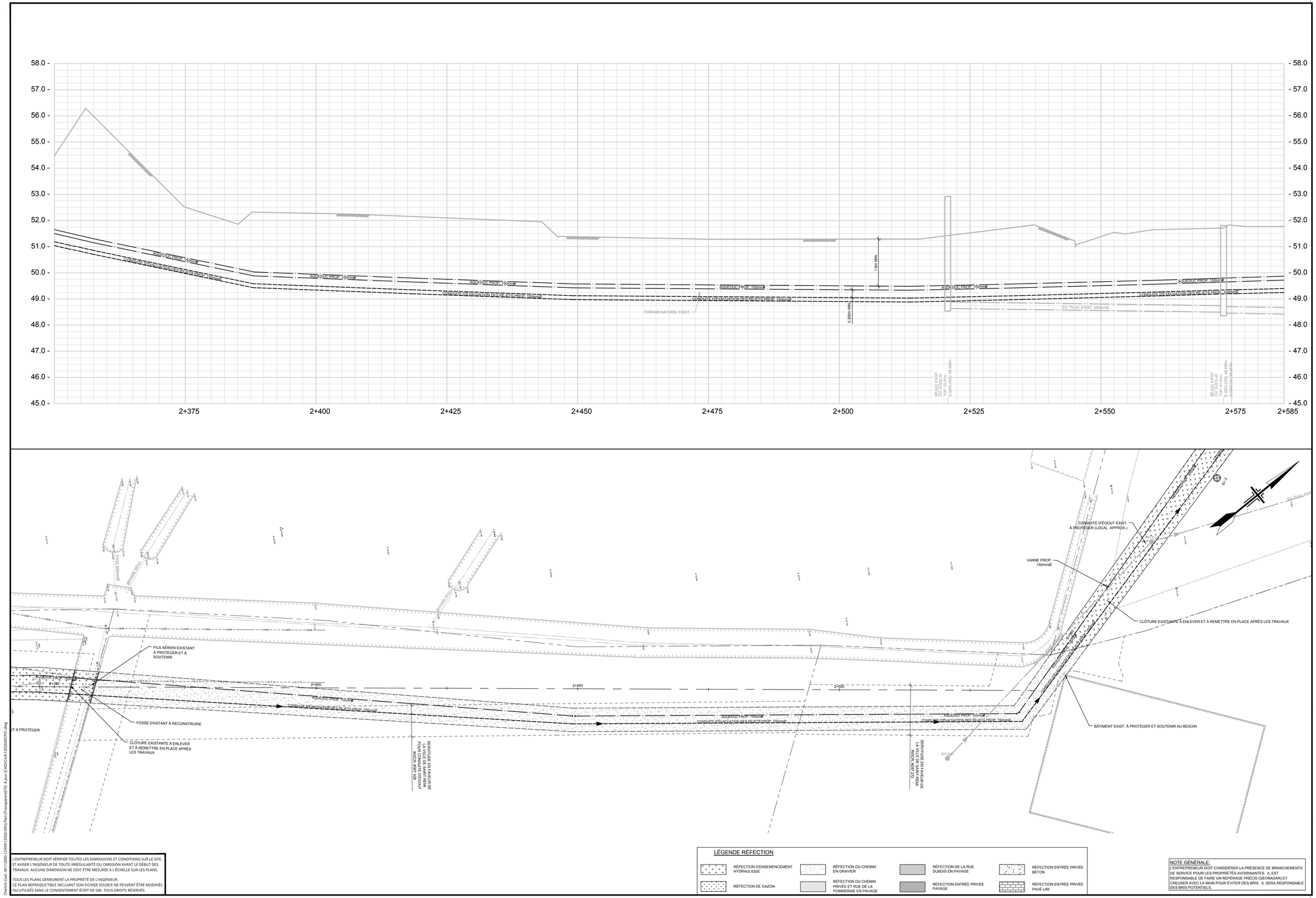
58.0 - 57.0 - 56.0 - 55.0 - 54.0 - 53.0 - 52.0 - 51.0 - 50.0 - 49.0 - 48.0 - 47.0 - 46.0 - 45.0
2+375
2+400
2+425
2+450
2+475
2+500
2+525
2+550
2+575
2+585
AQUEDUC PROP. 150mmØ
AQUEDUC EXIST. 150mmØ
CONDUITE D'ÉVACUATION DES EAUX PROP. 150mmØ
CONDUITE D'ÉVACUATION DES EAUX EXIST. 150mmØ
TERRAIN NATUREL EXIST.
EG. PLUV. EXIST. 250mmØ
1.8m MIN.
0.300m MIN.
BP-E-61 EXIST.
Ch: 2+300.75
Tcp: 51.07m
S-GÉO(NAD): 46.00m
BP-E-61 EXIST.
Ch: 2+575.45
Tcp: 51.81m
S-GÉO(NAD): 46.42m
CONDUITE D'ÉGOUT EXIST. À PROTÉGER (LOCAL. APPROX.)
VANNE PROP. 150mmØ
CLÔTURE EXISTANTE À ENLEVER ET À REMETTRE EN PLACE APRÈS LES TRAVAUX
BÂTIMENT EXIST. À PROTÉGER ET SOUTENIR AU BESOIN
FILS AÉRIEN EXISTANT À PROTÉGER ET À SOUTENIR
FOSSÉ EXISTANT À RECONSTRUIRE
CLÔTURE EXISTANTE À ENLEVER ET À REMETTRE EN PLACE APRÈS LES TRAVAUX
SERVITUDE EN FAVEUR DE LA VILLE DE SAINT-RÉMI POUR DONNÉES DE GÉOLOCALISATION INSCRIT #237 429
SERVITUDE EN FAVEUR DE LA VILLE DE SAINT-RÉMI INSCRIT #237 432
RP-E-61
2+400
2+450
2+500
2+550
2+600
2+650
2+700
2+750
2+800
2+850
2+900
2+950
3+000
3+050
3+100
3+150
3+200
3+250
3+300
3+350
3+400
3+450
3+500
3+550
3+600
3+650
3+700
3+750
3+800
3+850
3+900
3+950
4+000
4+050
4+100
4+150
4+200
4+250
4+300
4+350
4+400
4+450
4+500
4+550
4+600
4+650
4+700
4+750
4+800
4+850
4+900
4+950
5+000
5+050
5+100
5+150
5+200
5+250
5+300
5+350

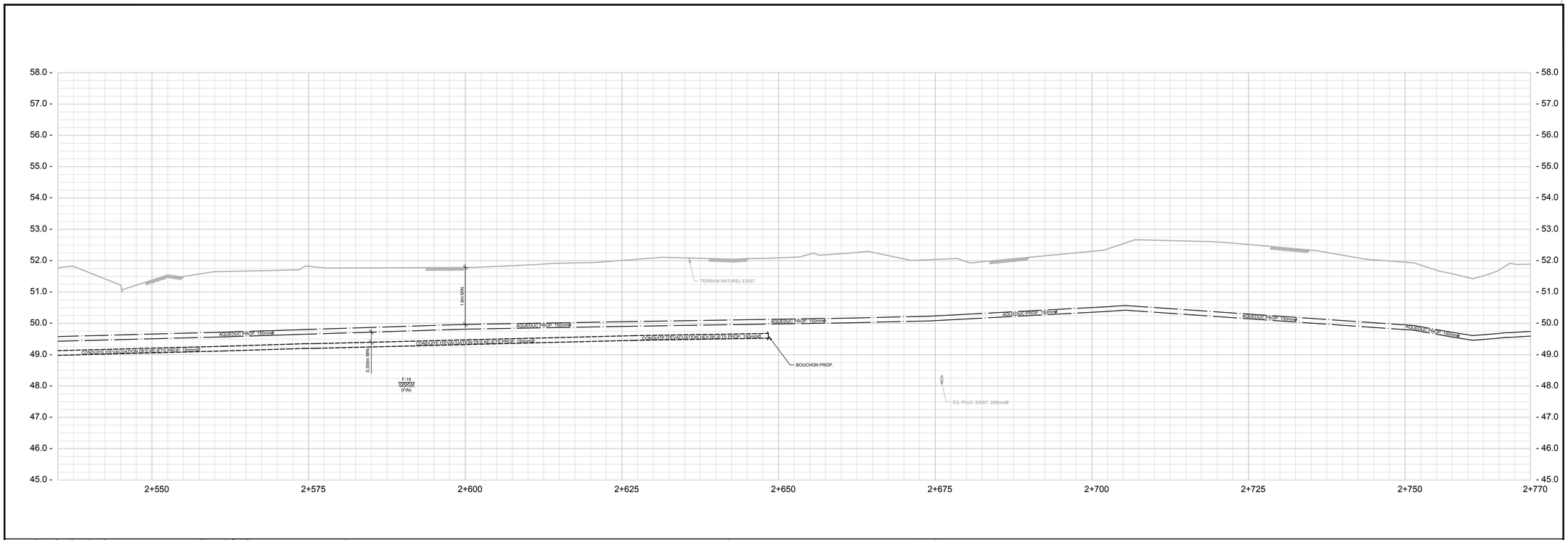

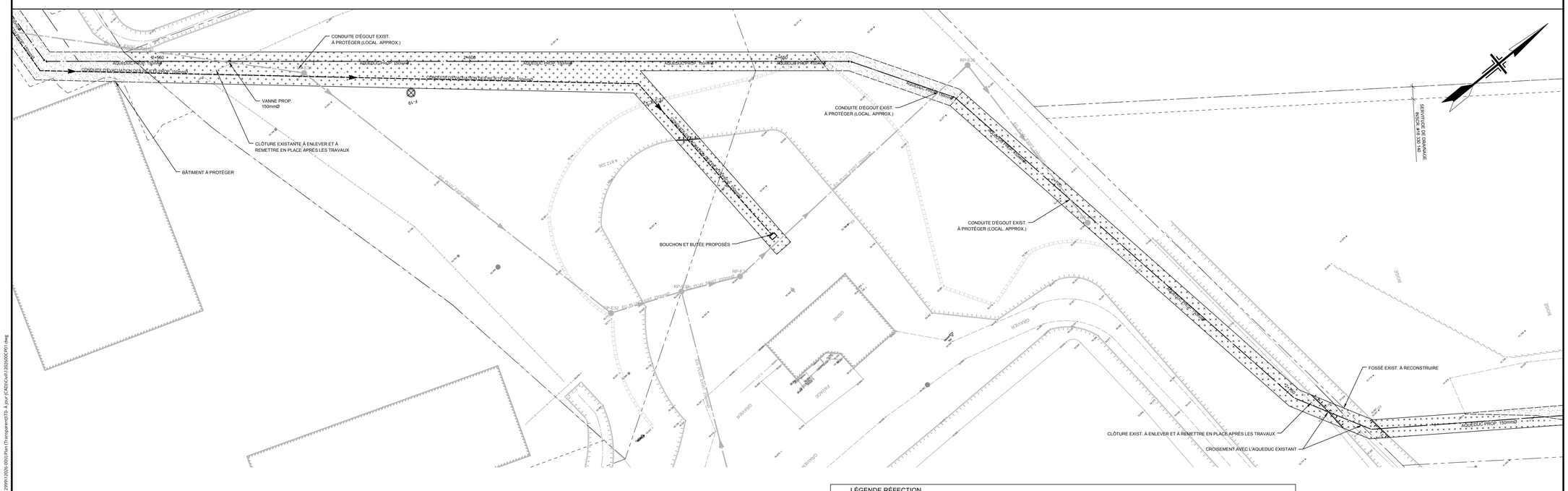

LÉGENDE

TOPOGRAPHIE

CONDUITE ÉLECTRIQUE	ELECT	BOÎTE DE SERVICE	
CONDUITE TÉLÉCOM.	TEL	FEU DE CIRCULATION	
CONDUITE DE GAZ	GAZ	POTEAU	
TOUR DE TRANSMISSION		LAMPADAIRE	
VOIE FERRÉE		HAUBAN	
HAIE		BORNE D'ARP. GÉOM.	
ARBRE		REPÈRE GÉODÉSIQUE	
VIADUC, PONT		GLISSIÈRE DE SÉCURITÉ	
HAUT DE TALUS		RUISSEAU	
BAS DE TALUS		FOSSÉ	
CLÔTURE, POTEAU DE BOIS		CLÔTURE À MAILLE	
LIMITE DE PROPRIÉTÉ		LIMITE MUNICIPALE	
LIGNE DE RUE		LIGNE DE TERRE	

	EXISTANT	PROPOSÉ
POINT DE SONDAGE		
℄ FOSSÉ HAUT DU PLAN		
℄ FOSSÉ BAS DU PLAN		
PONCEAU		
EMPIERREMENT		
PAVAGE		
BORDURE		
TROTTOIR		
ÉLÉVATION	99.999	B:20.000 P:20.000

AQUEDUC ET ÉGOUT

	EXISTANT	PROPOSÉ
AQUEDUC, CHAMBRE DE VANNE		
AQUEDUC, BOÎTE DE VANNE		
ÉGOUT DOMESTIQUE		
ÉGOUT PLUVIAL		
ÉGOUT COMBINÉ		
CONDUITE DE REFOULEMENT		
REGARD PUISARD		
PUISARD GRILLE CIRC. OU RECT.		
BORNE-FONTAINE		
STATION DE POMPAGE		
ARBRE		

PROFIL

SEUIL DE GARAGE		ENTRÉE PRIVÉE, GRAVIER	
MARCHE HAUTE, MARCHE BASSE		ENTRÉE PRIVÉE, ASPHALTE	
SEUIL DE PORTE, PLUS BASSE		PREMIER PLANCHER	
TROTTOIR PRIVÉ OU 1ER MARCHE		FOND DE CAVE	
ALLÈGE (SOUPIRAIL)		REFUS OU ROC	

	EXISTANT	PROPOSÉ
℄ DE LA RUE, TERRAIN NATUREL		

ÉCHÉANCIER DES TRAVAUX	DÉBUT DES TRAVAUX	FIN DES TRAVAUX
AQUEDUC, ÉGOUTS, DRAINAGE		
FONDATION DE RUE		
COUCHE DE PAVAGE DE BASE		
COUCHE DE PAVAGE D'USURE		

CE DOCUMENT NE DOIT PAS ÊTRE UTILISÉ À DES FINS DE CONSTRUCTION

No	DATE	RÉVISION	ING.	# OIQ
C	2020-10-16	ÉMIS POUR COORDINATION 75%	S.L.	124154
B	2019-12-06	ÉMIS POUR PRÉSENTATION MELCC		
A	2019-08	ÉMIS POUR PRÉSENTATION		

gbi.ca

Ville de Saint-Rémi
au cœur des collines

PROJET :
CONSTRUCTION D'UN NOUVEAU RÉSERVOIR D'EAU POTABLE ET DE NOUVELLES CONDUITES D'ADDUCTION

DOSSIER CLIENT :

No RÈGLEMENT :

TITRE :
REU DE LA POMMERAIE
Ch.: 2+585 @ 2+770

- AQUEDUC
- C. REFOULEMENT
- RÉFECTION SURFACE

DISCIPLINE :
CIVIL

DESSIN :
F. TANGUAY, tech.

INGÉNIERIE :
S. LAJOIE, ing.

CHARGÉ DE PROJET :
S. LAJOIE, ing.

ÉCHELLE : HOR. 1:250 VERT. 1:50

DOSSIER :
E12026-00

PLAN No :
10 / 18

Imprimé le: 2020-10-15 16:13:31

L'ENTREPRENEUR DOIT VÉRIFIER TOUTES LES DIMENSIONS ET CONDITIONS SUR LE SITE, ET AVISER L'INGÉNIEUR DE TOUTE IRRÉGULARITÉ OU OMISSION AVANT LE DÉBUT DES TRAVAUX. AUCUNE DIMENSION NE DOIT ÊTRE MESURÉE À L'ÉCHELLE SUR LES PLANS.

TOUS LES PLANS DEMEURENT LA PROPRIÉTÉ DE L'INGÉNIEUR.
CE PLAN REPRODUCTIBLE INCLUANT SON FICHIER SOURCE NE PEUVENT ÊTRE MODIFIÉS OU UTILISÉS SANS LE CONSENTEMENT ÉCRIT DE GBI. TOUS DROITS RÉSERVÉS.

B1 ÉTIRÉ (1189mm x 707mm - 46.81" x 27.83")

Chemin Civil : M:\12000-12999\12026-000\Plan\Transparents\10- À jour (CAD)\Civil\10260DCR01.dwg

LÉGENDE RÉFECTION

RÉFECTION D'ENSEMENCEMENT HYDRAULIQUE	RÉFECTION DU CHEMIN EN GRAVIER	RÉFECTION DE LA RUE DUBOIS EN PAVAGE	RÉFECTION ENTRÉE PRIVÉE BÉTON
RÉFECTION DE GAZON	RÉFECTION DU CHEMIN PRIVÉE ET RUE DE LA POMMERAIE EN PAVAGE	RÉFECTION ENTRÉE PRIVÉE PAVAGE	RÉFECTION ENTRÉE PRIVÉE PAVÉ-UNI

NOTE GÉNÉRALE:
L'ENTREPRENEUR DOIT CONSIDÉRER LA PRÉSENCE DE BRANCHEMENTS DE SERVICE POUR LES PROPRIÉTÉS AVOISINANTES. IL EST RESPONSABLE DE FAIRE UN REPÉRAGE PRÉCIS (GÉORADAR) ET CREUSER AVEC LA MAIN POUR ÉVITER DES BRIS. IL SERA RESPONSABLE DES BRIS POTENTIELS.

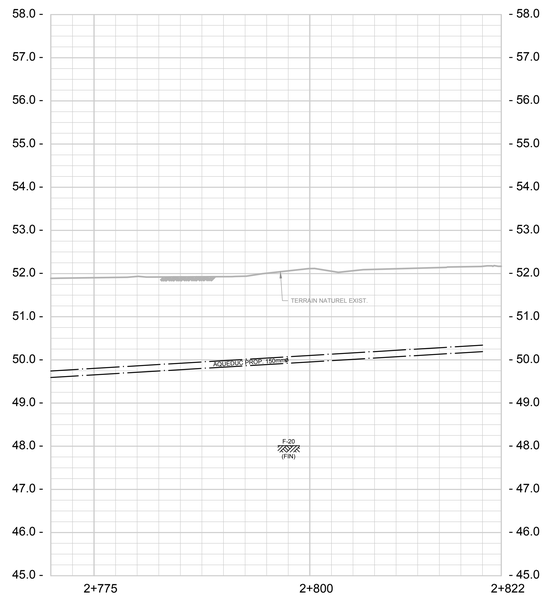

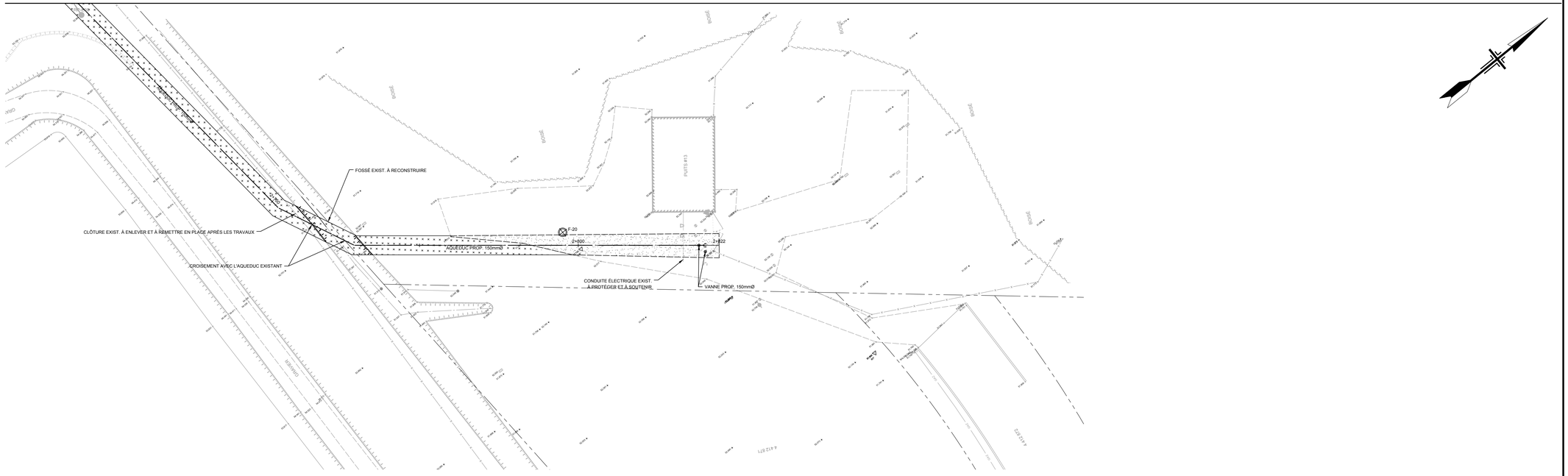
FOSSÉ EXIST. À RECONSTRUIRE
CLÔTURE EXIST. À ENLEVER ET À REMETTRE EN PLACE APRÈS LES TRAVAUX
CROISEMENT AVEC L'AQUEDUC EXISTANT
F-20
2+800
2+822
AQUEDUC PROP. 150mmØ
CONDUITE ÉLECTRIQUE EXIST.
À PROTÉGER ET À SOUTENIR
VANNE PROP. 150mmØ
POUTS #13
GRAVIER
GRAVIER
GRAVIER

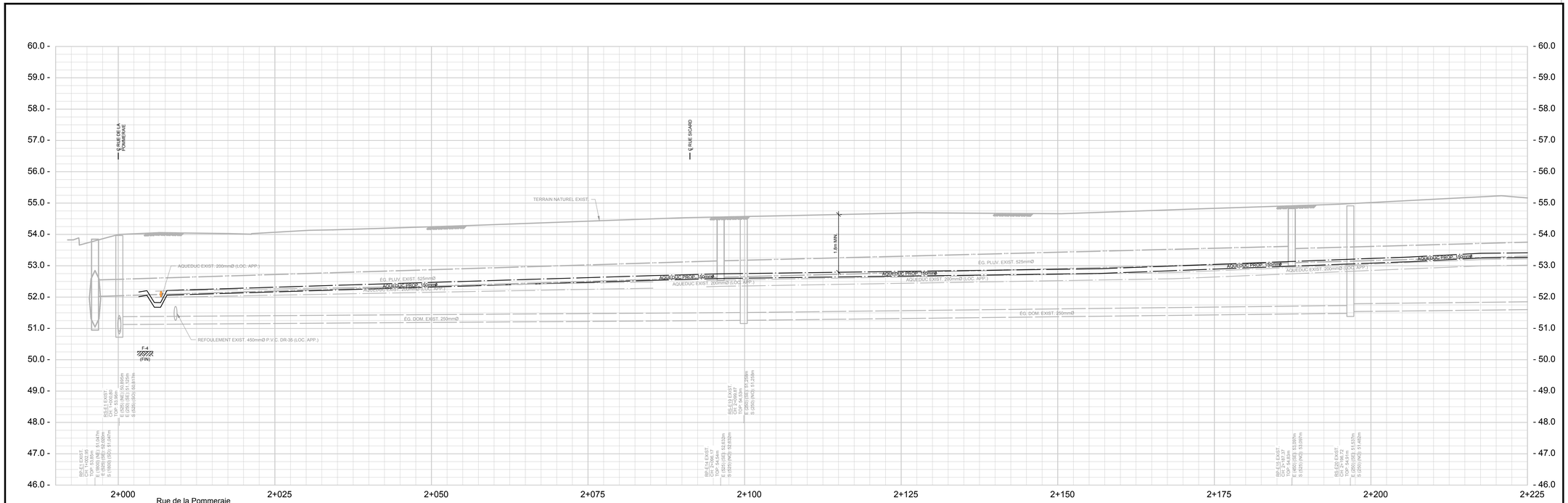

Rue de la Pommeraie

VOIR PLAN # E12026-00-02

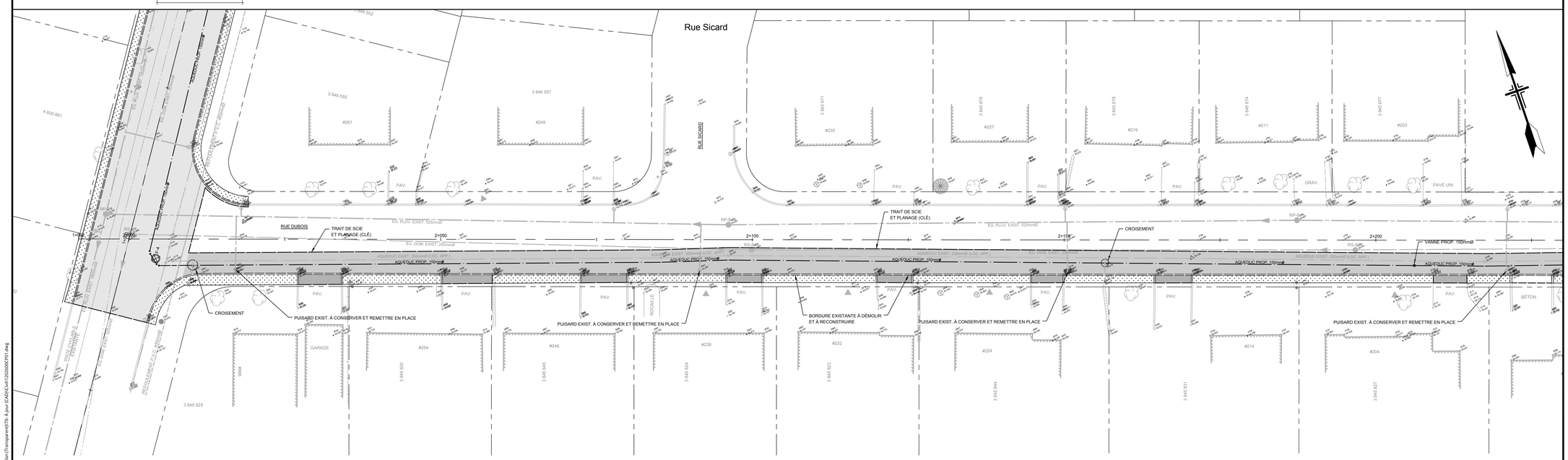

Rue Dubois

LÉGENDE RÉFECTION

- RÉFECTION D'ENSEMENCEMENT HYDRAULIQUE
- RÉFECTION DE GAZON
- RÉFECTION DU CHEMIN EN GRAVIER
- RÉFECTION DU CHEMIN PRIVÉE ET RUE DE LA POMMERAIE EN PAVAGE
- RÉFECTION DE LA RUE DUBOIS EN PAVAGE
- RÉFECTION ENTRÉE PRIVÉE PAVAGE
- RÉFECTION ENTRÉE PRIVÉE BÉTON
- RÉFECTION ENTRÉE PRIVÉE PAVÉ-UNI

L'ENTREPRENEUR DOIT VÉRIFIER TOUTES LES DIMENSIONS ET CONDITIONS SUR LE SITE, ET AVISER L'INGÉNIEUR DE TOUTE IRRÉGULARITÉ OU OMISSION AVANT LE DÉBUT DES TRAVAUX. AUCUNE DIMENSION NE DOIT ÊTRE MESURÉE À L'ÉCHELLE SUR LES PLANS.

TOUS LES PLANS DEMEURENT LA PROPRIÉTÉ DE L'INGÉNIEUR.
CE PLAN REPRODUCTIBLE INCLUANT SON FICHIER SOURCE NE PEUVENT ÊTRE MODIFIÉS OU UTILISÉS SANS LE CONSENTEMENT ÉCRIT DE GBI. TOUS DROITS RÉSERVÉS.

B1 ÉTIRÉ (1189mm x 707mm - 46.81" x 27.83")

Chemin Cad: M:\1-2000-12999\12026-00\1Plan\1Transparents\70- À jour (CAD)\Art\120200DCP01.dwg

NOTE GÉNÉRALE:

L'ENTREPRENEUR DOIT CONSIDÉRER LA PRÉSENCE DE BRANCHEMENTS DE SERVICE POUR LES PROPRIÉTÉS AVOISINANTES. IL EST RESPONSABLE DE FAIRE UN REPÉRAGE PRÉCIS (GEORADAR) ET CREUSER AVEC LA MAIN POUR ÉVITER DES BRIS. IL SERA RESPONSABLE DES BRIS POTENTIELS.

LÉGENDE

TOPOGRAPHIE

CONDUITE ÉLECTRIQUE (ELEC) — BOÎTE DE SERVICE
CONDUITE TÉLÉCOM. (TEL) — FEU DE CIRCULATION
CONDUITE DE GAZ (GAZ) — POTEAU
TOUR DE TRANSMISSION — LAMPADAIRE
VOIE FERRÉE — HAUBAN
HAIE — BORNE D'ARP. GÉOM.
ARBRE — REPÈRE GÉODÉSIQUE
VIADUC, PONT — GLISSIÈRE DE SÉCURITÉ
HAUT DE TALUS — RUISSEAU
BAS DE TALUS — FOSSÉ
CLÔTURE, POTEAU DE BOIS — CLÔTURE À MAILLE
LIMITE DE PROPRIÉTÉ — LIMITE MUNICIPALE
LIGNE DE RUE — LIGNE DE TERRE

	EXISTANT	PROPOSÉ
POINT DE SONDAGE		
℄ FOSSÉ HAUT DU PLAN		
℄ FOSSÉ BAS DU PLAN		
PONCEAU		
EMPIERREMENT		
PAVAGE		
BORDURE		
TROTTOIR		
ÉLÉVATION	99.999	B:20.000 P:20.000

AQUEDUC ET ÉGOUT

	EXISTANT	PROPOSÉ
AQUEDUC, CHAMBRE DE VANNE		
AQUEDUC, BOÎTE DE VANNE		
ÉGOUT DOMESTIQUE		
ÉGOUT PLUVIAL		
ÉGOUT COMBINÉ		
CONDUITE DE REFOULEMENT		
REGARD PUISARD		
PUISARD GRILLÉ CIRC. OU RECT.		
BORNE-FONTAINE		
STATION DE POMPAGE		
ARBRE		

PROFIL

SEUIL DE GARAGE — ENTRÉE PRIVÉE, GRAVIER
MARCHE HAUTE, MARCHE BASSE — ENTRÉE PRIVÉE, ASPHALTE
SEUIL DE PORTE, PLUS BASSE — PREMIER PLANCHER
TROTTOIR PRIVÉ OU 1ER MARCHE — FOND DE CAVE
ALLÉGE (SOUPIRAIL) — REFUS OU ROC

	EXISTANT	PROPOSÉ
℄ DE LA RUE, TERRAIN NATUREL		

ÉCHÉANCIER DES TRAVAUX	DÉBUT DES TRAVAUX	FIN DES TRAVAUX
AQUEDUC, ÉGOUTS, DRAINAGE		
FONDATION DE RUE		
COUCHE DE PAVAGE DE BASE		
COUCHE DE PAVAGE D'USURE		

CE DOCUMENT NE DOIT PAS ÊTRE UTILISÉ À DES FINS DE CONSTRUCTION

No	DATE	RÉVISION	ING.	# OIQ
C	2020-10-16	ÉMIS POUR COORDINATION 75%	S.L.	124154
B	2019-12-06	ÉMIS POUR PRÉSENTATION MELCC		
A	2019-08	ÉMIS POUR PRÉSENTATION		

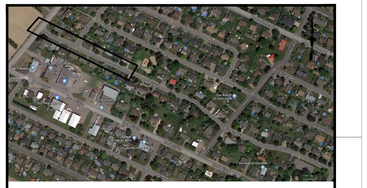

PLAN CLÉ

gbi gbi.ca

Ville de Saint-Rémi au coeur du milieu

PROJET
CONSTRUCTION D'UN NOUVEAU RÉSERVOIR D'EAU POTABLE ET DE NOUVELLES CONDUITES D'ADDUCTION

DOSSIER CLIENT : | No RÈGLEMENT :

TITRE :
RUE DUBOIS
Ch.: 2+000 @ 2+225

- AQUEDUC
- MARQUAGE
- RÉFECTION SURFACE

DISCIPLINE : **CIVIL**

DESSIN : F. TANGUAY, tech.
INGÉNIERIE : S. LAJOIE, ing.
CHARGÉ DE PROJET : S. LAJOIE, ing.
ÉCHELLE : HOR. 1:250 VERT. 1:50
DOSSIER : **E12026-00**
PLAN No : **12 / 18**

Approuvé le: 2020-10-15 10:44:48

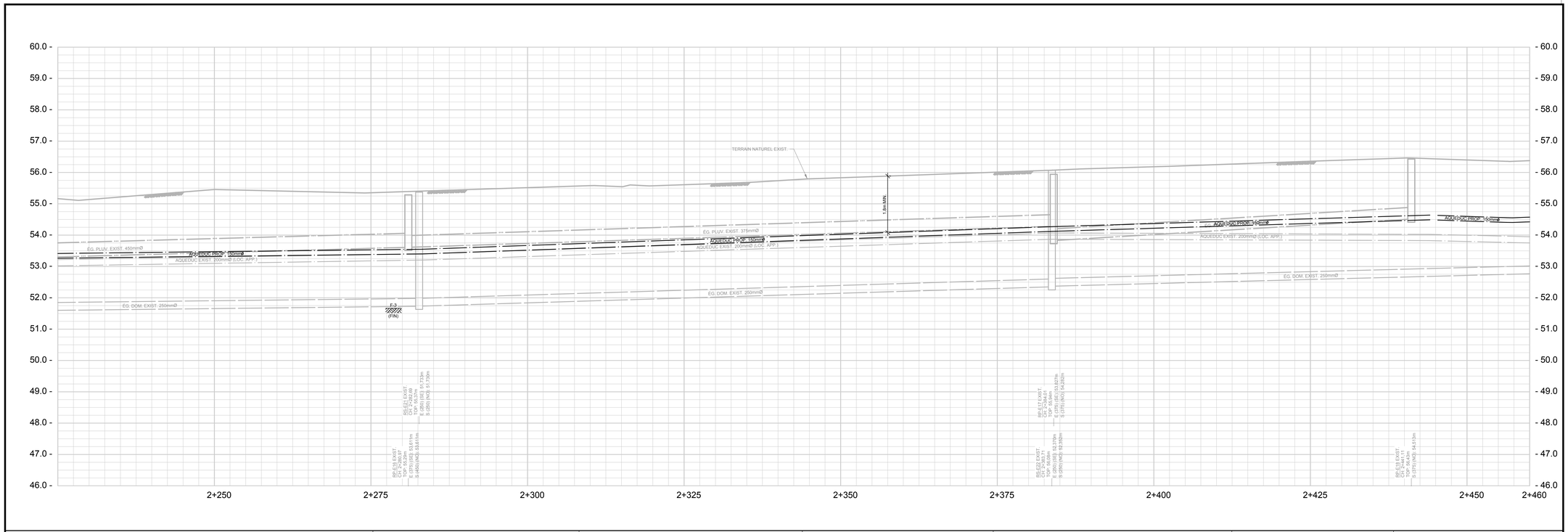

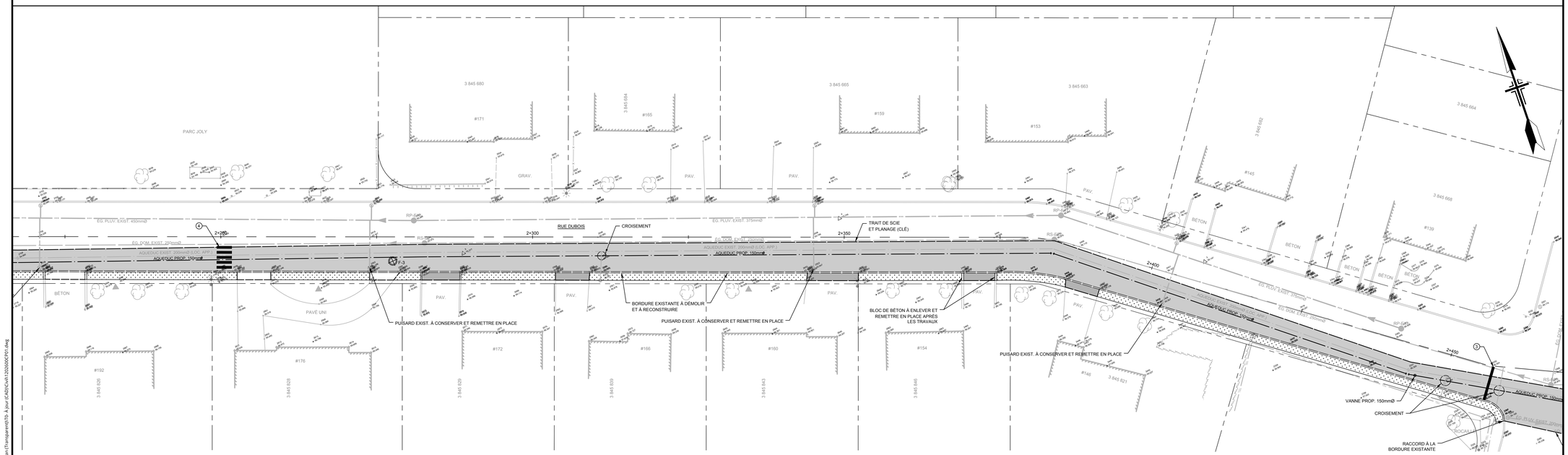

Rue Dubois

LÉGENDE RÉFECTION

- RÉFECTION D'ENSEMENCEMENT HYDRAULIQUE
- RÉFECTION DE GAZON
- RÉFECTION DU CHEMIN EN GRAVIER
- RÉFECTION DU CHEMIN PRIVÉ ET RUE DE LA POMMERAIE EN PAVAGE
- RÉFECTION DE LA RUE DUBOIS EN PAVAGE
- RÉFECTION ENTRÉE PRIVÉE PAVAGE
- RÉFECTION ENTRÉE PRIVÉE BÉTON
- RÉFECTION ENTRÉE PRIVÉE PAVÉ-UNI

NOTE GÉNÉRALE:
L'ENTREPRENEUR DOIT CONSIDÉRER LA PRÉSENCE DE BRANCHEMENTS DE SERVICE POUR LES PROPRIÉTÉS AVOISINANTES. IL EST RESPONSABLE DE FAIRE UN REPÉRAGE PRÉCIS (GÉORADAR) ET CREUSER AVEC LA MAIN POUR ÉVITER DES BRIS. IL SERA RESPONSABLE DES BRIS POTENTIELS.

L'ENTREPRENEUR DOIT VÉRIFIER TOUTES LES DIMENSIONS ET CONDITIONS SUR LE SITE, ET AVISER L'INGÉNIEUR DE TOUTE IRRÉGULARITÉ OU OMISSION AVANT LE DÉBUT DES TRAVAUX. AUCUNE DIMENSION NE DOIT ÊTRE MESURÉE À L'ÉCHELLE SUR LES PLANS.

TOUS LES PLANS DEMEURENT LA PROPRIÉTÉ DE L'INGÉNIEUR.
CE PLAN REPRODUCTIBLE INCLUANT SON FICHER SOURCE NE PEUVENT ÊTRE MODIFIÉS OU UTILISÉS SANS LE CONSENTEMENT ÉCRIT DE GBI. TOUS DROITS RÉSERVÉS.

B1 ÉTIRÉ (1189mm x 707mm - 46.81" x 27.83")

Chemin Cad : M:\12000-12999\12005-000\Plan (Transparent)\15- À jour (CADD)\Civil\12005DOC01.dwg

LÉGENDE

TOPOGRAPHIE

CONDUITE ÉLECTRIQUE	ELEC	BOÎTE DE SERVICE
CONDUITE TÉLÉCOM.	TEL	FEU DE CIRCULATION
CONDUITE DE GAZ	GAZ	POTEAU
TOUR DE TRANSMISSION		LAMPADAIRE
VOIE FERRÉE		HAUBAN
HAIE		BORNE D'ARP. GÉOM.
ARBRE		REPÈRE GÉODÉSIQUE
VIADUC, PONT		GLISSIÈRE DE SÉCURITÉ
HAUT DE TALUS		RUISSEAU
BAS DE TALUS		FOSSÉ
CLÔTURE, POTEAU DE BOIS		CLÔTURE À MAILLE
LIMITE DE PROPRIÉTÉ		LIMITE MUNICIPALE
LIGNE DE RUE		LIGNE DE TERRE

	EXISTANT	PROPOSÉ
POINT DE SONDAGE		
℄ FOSSÉ HAUT DU PLAN		
℄ FOSSÉ BAS DU PLAN		
PONCEAU		
EMPIERREMENT		
PAVAGE		
BORDURE		
TROTTOIR		
ÉLÉVATION	99.999	P.20.000 / P.20.000

AQUEDUC ET ÉGOUT

	EXISTANT	PROPOSÉ
AQUEDUC, CHAMBIRE DE VANNE		
AQUEDUC, BOÎTE DE VANNE		
ÉGOUT DOMESTIQUE		
ÉGOUT PLUVIAL		
ÉGOUT COMBINÉ		
CONDUITE DE REFOULEMENT		
REGARD PUISARD		
PUISARD GRILLÉ CIRC. OU RECT.		
BORNE-FONTAINE		
STATION DE POMPAGE		
ARBRE		

PROFIL

SEUIL DE GARAGE	ENTRÉE PRIVÉE, GRAVIER
MARCHE HAUTE, MARCHE BASSE	ENTRÉE PRIVÉE, ASPHALTE
SEUIL DE PORTE, PLUS BASSE	PREMIER PLANCHER
TROTTOIR PRIVÉ OU 1ER MARCHE	FOND DE CAVE
ALLÉGE (SOUPIRAIL)	REFUS OU ROC

	EXISTANT	PROPOSÉ
℄ DE LA RUE, TERRAIN NATUREL		

ÉCHÉANCIER DES TRAVAUX	DÉBUT DES TRAVAUX	FIN DES TRAVAUX
AQUEDUC, ÉGOUTS, DRAINAGE		
FONDATION DE RUE		
COUCHE DE PAVAGE DE BASE		
COUCHE DE PAVAGE D'USURE		

CE DOCUMENT NE DOIT PAS ÊTRE UTILISÉ POUR DES FINS DE CONSTRUCTION

No	DATE	RÉVISION	ING.	# OIQ
C	2020-10-16	ÉMIS POUR COORDINATION 75%	S.L.	124154
B	2019-12-06	ÉMIS POUR PRÉSENTATION MELCC		
A	2019-08	ÉMIS POUR PRÉSENTATION		

PLAN CLÉ

gbi gbi.ca

Ville de Saint-Rémi au cœur des saines habitudes

PROJET :
CONSTRUCTION D'UN NOUVEAU RÉSERVOIR D'EAU POTABLE ET DE NOUVELLES CONDUITES D'ADDUCTION

DOSSIER CLIENT : | No RÈGLEMENT :

TITRE :
RUE DUBOIS
Ch.: 2+225 @ 2+460

- AQUEDUC
- MARQUAGE
- RÉFECTION SURFACE

DISCIPLINE : **CIVIL**

DESSIN : F. TANGUAY, tech.	INGÉNIERIE : S. LAJOIE, ing.
CHARGÉ DE PROJET : S. LAJOIE, ing.	ÉCHELLE : HOR. 1:250 VERT. 1:50
DOSSIER : **E12026-00**	PLAN No : **13 / 18**

Imprimé le : 2020-10-15 H15:44

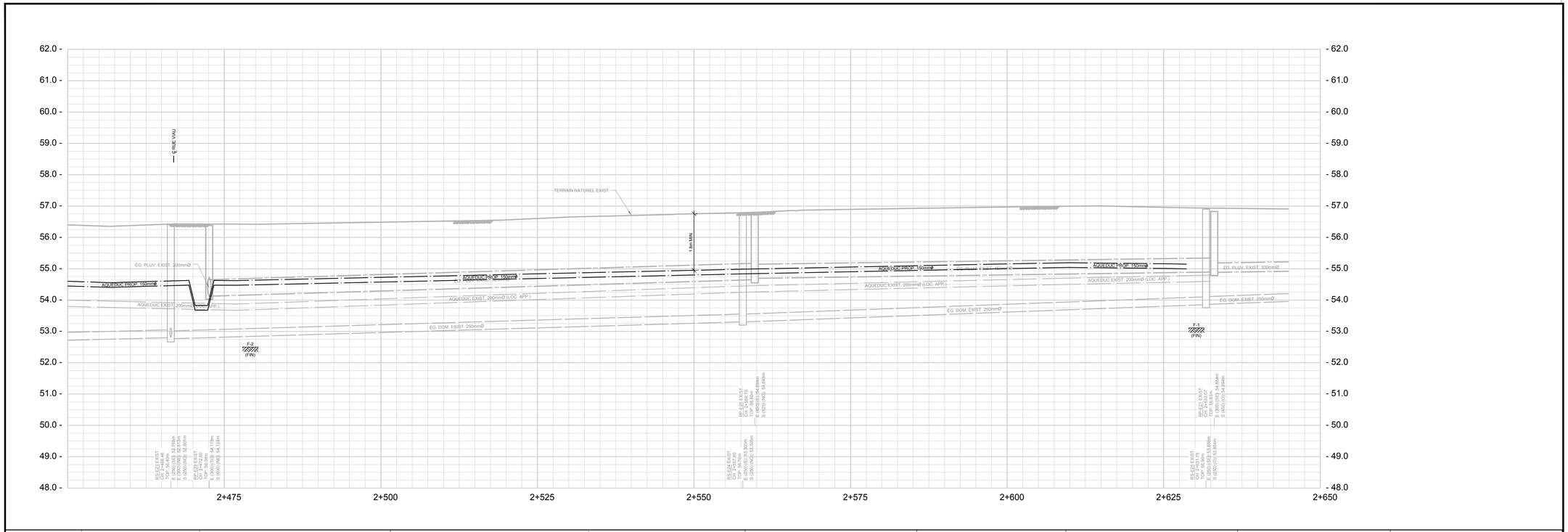

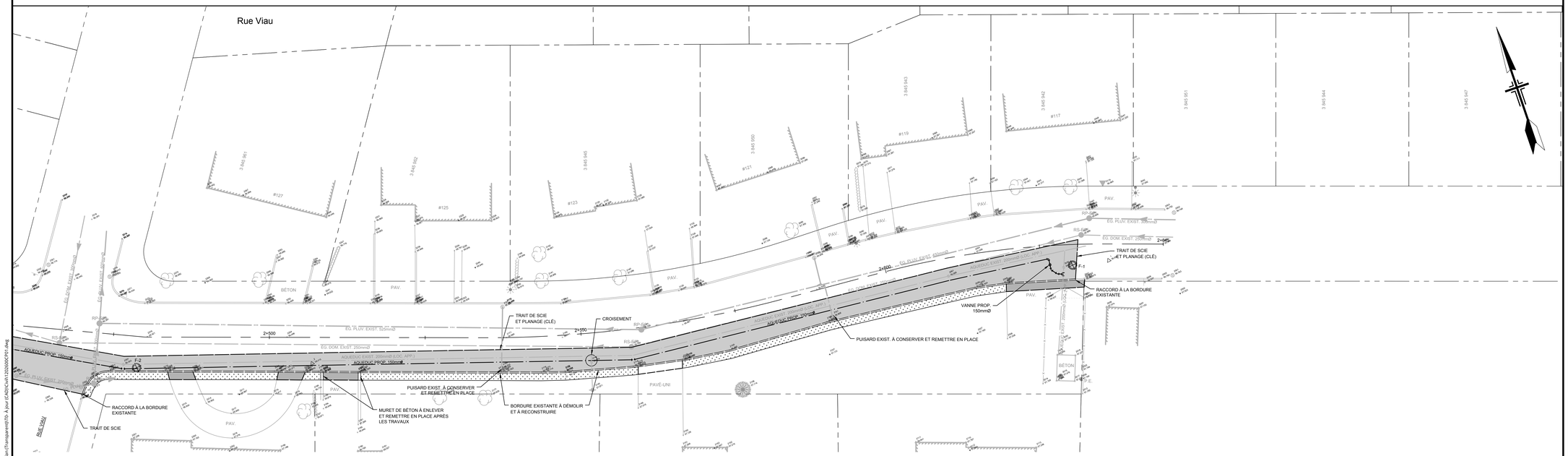

LÉGENDE RÉFECTION

- RÉFECTION D'ENSEMENCEMENT HYDRAULIQUE
- RÉFECTION DE GAZON
- RÉFECTION DU CHEMIN EN GRAVIER
- RÉFECTION DU CHEMIN PRIVÉE ET RUE DE LA POMMERAIE EN PAVAGE
- RÉFECTION DE LA RUE DUBOIS EN PAVAGE
- RÉFECTION ENTRÉE PRIVÉE PAVAGE
- RÉFECTION ENTRÉE PRIVÉE BÉTON
- RÉFECTION ENTRÉE PRIVÉE PAVÉ-UNI

L'ENTREPRENEUR DOIT VÉRIFIER TOUTES LES DIMENSIONS ET CONDITIONS SUR LE SITE, ET AVISER L'INGÉNIEUR DE TOUTE IRRÉGULARITÉ OU OMISSION AVANT LE DÉBUT DES TRAVAUX. AUCUNE DIMENSION NE DOIT ÊTRE MESURÉE À L'ÉCHELLE SUR LES PLANS.

TOUS LES PLANS DEMEURENT LA PROPRIÉTÉ DE L'INGÉNIEUR.
CE PLAN REPRODUCTIBLE INCLUANT SON FICHIER SOURCE NE PEUVENT ÊTRE MODIFIÉS OU UTILISÉS SANS LE CONSENTEMENT ÉCRIT DE GBI. TOUS DROITS RÉSERVÉS.

NOTE GÉNÉRALE:
L'ENTREPRENEUR DOIT CONSIDÉRER LA PRÉSENCE DE BRANCHEMENTS DE SERVICE POUR LES PROPRIÉTÉS AVOISINANTES. IL EST RESPONSABLE DE FAIRE UN REPÉRAGE PRÉCIS (GÉORADAR) ET CREUSER AVEC LA MAIN POUR ÉVITER DES BRIS. IL SERA RESPONSABLE DES BRIS POTENTIELS.

B1 ÉTIRÉ (1189mm x 707mm - 46.81" x 27.83")

Chemin Cad: M:\12000-19999\12026-00\Plan IT\arrayservit\15- À jour (CAD)\C\A01\E02600C001.dwg

LÉGENDE

TOPOGRAPHIE

CONDUITE ÉLECTRIQUE — ELEC
CONDUITE TÉLÉCOM. — TEL
CONDUITE DE GAZ — GAZ
TOUR DE TRANSMISSION
VOIE FERRÉE
HAIE
ARBRE
VIADUC, PONT
HAUT DE TALUS
BAS DE TALUS
CLÔTURE, POTEAU DE BOIS
LIMITE DE PROPRIÉTÉ
LIGNE DE RUE

BOÎTE DE SERVICE
FEU DE CIRCULATION
POTEAU
LAMPADAIRE
HAUBAN
BORNE D'ARP. GÉOM.
REPÈRE GÉODÉSIQUE
GLISSIÈRE DE SÉCURITÉ
RUISSEAU
FOSSÉ
CLÔTURE À MAILLE
LIMITE MUNICIPALE
LIGNE DE TERRE

	EXISTANT	PROPOSÉ
POINT DE SONDAGE		
℄ FOSSÉ HAUT DU PLAN		
℄ FOSSÉ BAS DU PLAN		
PONCEAU		
EMPIERREMENT		
PAVAGE		
BORDURE		
TROTTOIR		
ÉLÉVATION	99.999	B 20.000 / P 20.000

AQUEDUC ET ÉGOUT

	EXISTANT	PROPOSÉ
AQUEDUC, CHAMBRE DE VANNE		
AQUEDUC, BOÎTE DE VANNE		
ÉGOUT DOMESTIQUE		
ÉGOUT PLUVIAL		
ÉGOUT COMBINÉ		
CONDUITE DE REFOULEMENT		
REGARD PUISARD		
PUISARD GRILLÉ CIRC. OU RECT.		
BORNE-FONTAINE		
STATION DE POMPAGE		
ARBRE		

PROFIL

SEUIL DE GARAGE
MARCHE HAUTE, MARCHE BASSE
SEUIL DE PORTE, PLUS BASSE
TROTTOIR PRIVÉ OU 1ER MARCHE
ALLÉGE (SOUPIRAIL)

ENTRÉE PRIVÉE, GRAVIER
ENTRÉE PRIVÉE, ASPHALTE
PREMIER PLANCHER
FOND DE CAVE
REFUS OU ROC

	EXISTANT	PROPOSÉ
℄ DE LA RUE, TERRAIN NATUREL		

ÉCHÉANCIER DES TRAVAUX	DÉBUT DES TRAVAUX	FIN DES TRAVAUX
AQUEDUC, ÉGOUTS, DRAINAGE		
FONDATION DE RUE		
COUCHE DE PAVAGE DE BASE		
COUCHE DE PAVAGE D'USURE		

CE DOCUMENT NE DOIT PAS ÊTRE UTILISÉ POUR LES FINS DE CONSTRUCTION

No	DATE	RÉVISION	ING.	# OIQ
C	2020-10-16	ÉMIS POUR COORDINATION 75%	S.L.	124154
B	2019-12-06	ÉMIS POUR PRÉSENTATION MELCC		
A	2019-08	ÉMIS POUR PRÉSENTATION		

PLAN CLÉ

gbi gbi.ca

Ville de Saint-Rémi au carrefour des cultures

PROJET :
CONSTRUCTION D'UN NOUVEAU RÉSERVOIR D'EAU POTABLE ET DE NOUVELLES CONDUITES D'ADDUCTION

DOSSIER CLIENT : | No RÈGLEMENT :

TITRE :
RUE DUBOIS
Ch.: 2+460 @ 2+650

- AQUEDUC
- MARQUAGE
- RÉFECTION SURFACE

DISCIPLINE : **CIVIL**

DESSIN : F. TANGUAY, tech.
INGÉNIERIE : S. LAJOIE, ing.
CHARGÉ DE PROJET : S. LAJOIE, ing.
ÉCHELLE : HOR. 1:250 VERT. 1:50
DOSSIER : **E12026-00**
PLAN No : **14 / 18**

Imprimé le : 2020-10-15 16:16:27

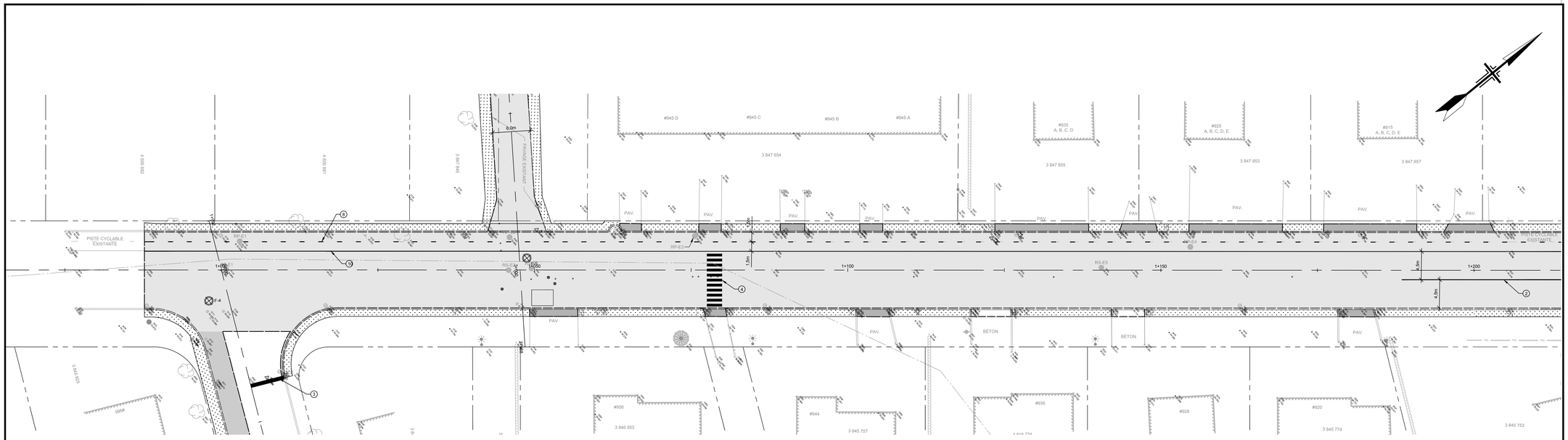

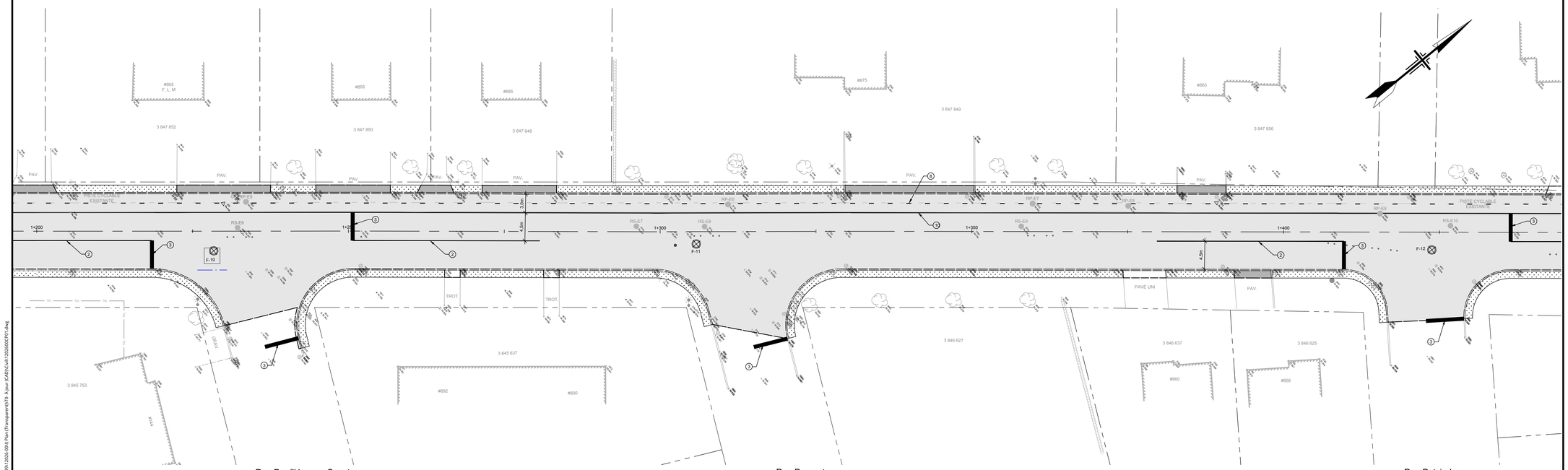

L'ENTREPRENEUR DOIT VÉRIFIER TOUTES LES DIMENSIONS ET CONDITIONS SUR LE SITE, ET AVISER L'INGÉNIEUR DE TOUTE IRRÉGULARITÉ OU OMISSION AVANT LE DÉBUT DES TRAVAUX. AUCUNE DIMENSION NE DOIT ÊTRE MESURÉE À L'ÉCHELLE SUR LES PLANS.

TOUS LES PLANS DEMEURENT LA PROPRIÉTÉ DE L'INGÉNIEUR.
CE PLAN REPRODUCTIBLE INCLUANT SON FICHIER SOURCE NE PEUVENT ÊTRE MODIFIÉS OU UTILISÉS SANS LE CONSENTEMENT ÉCRIT DE GBI. TOUS DROITS RÉSERVÉS.

B1 ÉTIRÉ (1189mm x 707mm - 46.81" x 27.83")

Dessiné Cadd: M:\12000-12999\12026-00\1 Plan (Transparent)\15 - À jour (CADD)\CAD\12026DCP01.dwg

LÉGENDE

TOPOGRAPHIE

CONDUITE ÉLECTRIQUE
CONDUITE TÉLÉCOM.
CONDUITE DE GAZ
TOUR DE TRANSMISSION
VOIE FERRÉE
HAIE
ARBRE
VIADUC, PONT
HAUT DE TALUS
BAS DE TALUS
CLÔTURE, POTEAU DE BOIS
LIMITE DE PROPRIÉTÉ
LIGNE DE RUE
BOÎTE DE SERVICE
FEU DE CIRCULATION
POTEAU
LAMPADAIRE
HAUBAN
BORNE D'ARP. GÉOM.
REPÈRE GÉODÉSIQUE
GLISSIÈRE DE SÉCURITÉ
RUISSEAU
FOSSÉ
CLÔTURE À MAILLE
LIMITE MUNICIPALE
LIGNE DE TERRE

	EXISTANT	PROPOSÉ
POINT DE SONDAGE		
℄ FOSSÉ HAUT DU PLAN		
℄ FOSSÉ BAS DU PLAN		
PONCEAU		
EMPIERREMENT		
PAVAGE		
BORDURE		
TROTTOIR		
ÉLÉVATION	99.999	R 20.000 / P 20.000

AQUEDUC ET ÉGOUT

	EXISTANT	PROPOSÉ
AQUEDUC, CHAMBRE DE VANNE		
AQUEDUC, BOÎTE DE VANNE		
ÉGOUT DOMESTIQUE		
ÉGOUT PLUVIAL		
ÉGOUT COMBINÉ		
CONDUITE DE REFOULEMENT		
REGARD PUISARD		
PUISARD GRILLE CIRC. OU RECT.		
BORNE-FONTAINE		
STATION DE POMPAGE		
ARBRE		

PROFIL

SEUIL DE GARAGE
MARCHE HAUTE, MARCHE BASSE
SEUIL DE PORTE, PLUS BASSE
TROTTOIR PRIVÉ OU 1ER MARCHE
ALLÉGE (SOUPIRAIL)
ENTRÉE PRIVÉE, GRAVIER
ENTRÉE PRIVÉE, ASPHALTE
PREMIER PLANCHER
FOND DE CAVE
REFUS OU ROC

	EXISTANT	PROPOSÉ
℄ DE LA RUE, TERRAIN NATUREL		

ÉCHÉANCIER DES TRAVAUX	DÉBUT DES TRAVAUX	FIN DES TRAVAUX
AQUEDUC, ÉGOUTS, DRAINAGE		
FONDATION DE RUE		
COUCHE DE PAVAGE DE BASE		
COUCHE DE PAVAGE D'USURE		

CE DOCUMENT NE DOIT PAS ÊTRE UTILISÉ POUR DES FINS DE CONSTRUCTION

No	DATE	RÉVISION	ING.	# OIQ
C	2020-10-16	ÉMIS POUR COORDINATION 75%	S.L.	124154
B	2019-12-06	ÉMIS POUR PRÉSENTATION MELCC		
A	2019-08	ÉMIS POUR PRÉSENTATION		

gbi gbi.ca

Ville de Saint-Rémi au cœur des valeurs

PROJET :
CONSTRUCTION D'UN NOUVEAU RÉSERVOIR D'EAU POTABLE ET DE NOUVELLES CONDUITES D'ADDUCTION

DOSSIER CLIENT : | No RÈGLEMENT :

TITRE :
RUE DE LA POMMERAIE
Ch.: 0+975 @ 1+440
- SIGNALISATION
- MARQUAGE

DISCIPLINE : **CIVIL**

DESSIN : F. TANGUAY, tech.
INGÉNIERIE : S. LAJOIE, ing.
CHARGÉ DE PROJET : S. LAJOIE, ing.
ÉCHELLE : HOR. 1:250 VERT. 1:50
DOSSIER : **E12026-00**
PLAN No : **15 / 18**

Imprimé le : 2020-10-15 16:17:29

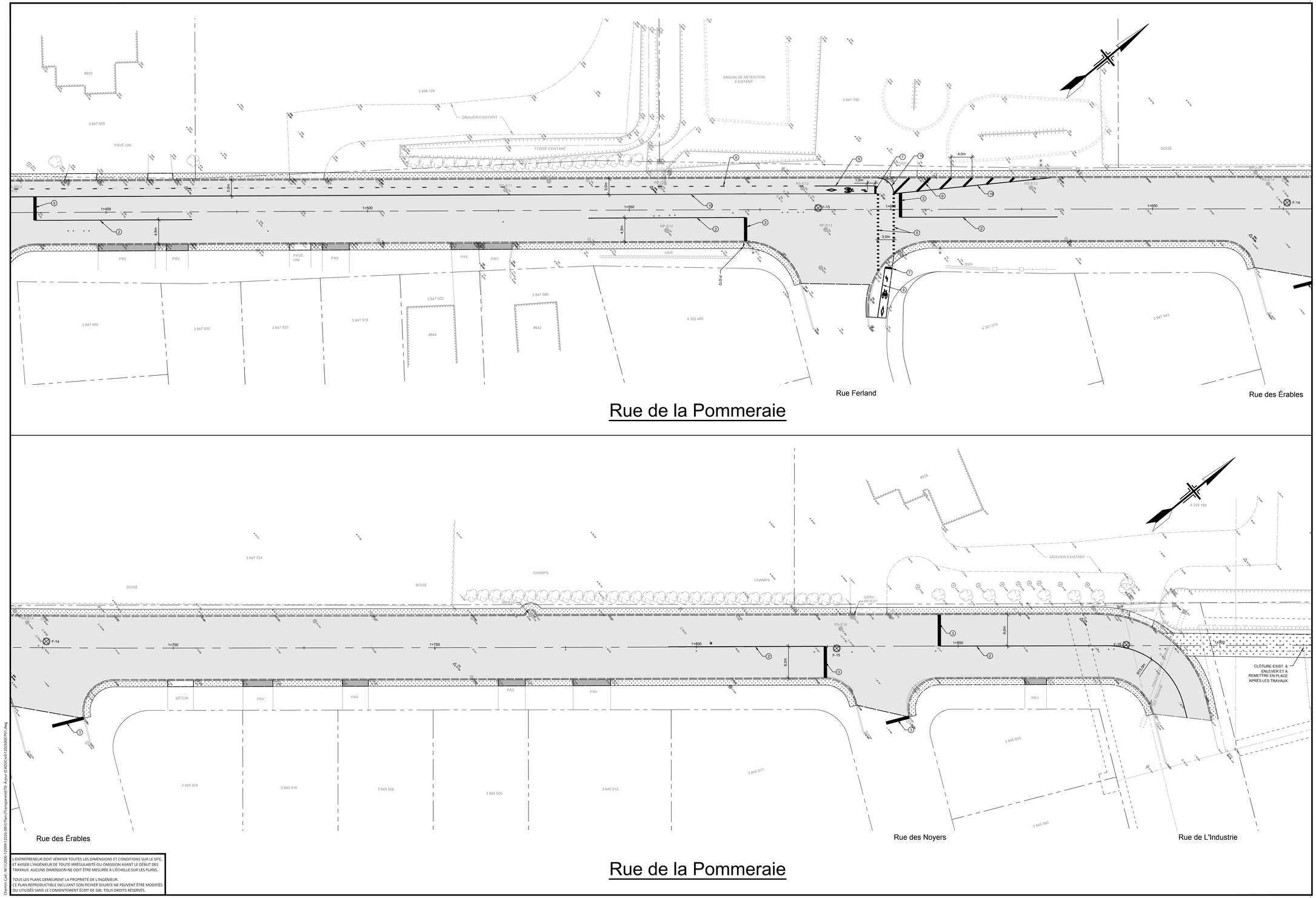

Rue de la Pommeraie

LÉGENDE

TOPOGRAPHIE

CONDUITE ÉLECTRIQUE
CONDUITE TÉLÉCOM.
CONDUITE DE GAZ
TOUR DE TRANSMISSION
VOIE FERRÉE
HAIE
ARBRE
VIADUC, PONT
HAUT DE TALUS
BAS DE TALUS
CLÔTURE, POTEAU DE BOIS
LIMITE DE PROPRIÉTÉ
LIGNE DE RUE
BOÎTE DE SERVICE
FEU DE CIRCULATION
POTEAU
LAMPADAIRE
HAUBAN
BORNE D'ARP. GÉOM.
REPÈRE GÉODÉSIQUE
GLISSIÈRE DE SÉCURITÉ
RUISSEAU
FOSSÉ
CLÔTURE À MAILLE
LIMITE MUNICIPALE
LIGNE DE TERRE

	EXISTANT	PROPOSÉ
POINT DE SONDAGE		
℄ FOSSÉ HAUT DU PLAN		
℄ FOSSÉ BAS DU PLAN		
PONCEAU		
EMPIERREMENT		
PAVAGE		
BORDURE		
TROTTOIR		
ÉLÉVATION	99.999	B 20.000 P 20.000

AQUEDUC ET ÉGOUT

	EXISTANT	PROPOSÉ
AQUEDUC, CHAMBIRE DE VANNE		
AQUEDUC, BOÎTE DE VANNE		
ÉGOUT DOMESTIQUE		
ÉGOUT PLUVIAL		
ÉGOUT COMBINÉ		
CONDUITE DE REFOULEMENT		
REGARD PUISARD		
PUISARD GRILLÉ CIRC. OU RECT.		
BORNE-FONTAINE		
STATION DE POMPAGE		
ARBRE		

PROFIL

SEUIL DE GARAGE
MARCHE HAUTE, MARCHE BASSE
SEUIL DE PORTE, PLUS BASSE
TROTTOIR PRIVÉ OU 1ER MARCHE
ALLÉGE (SOUPIRAIL)
ENTRÉE PRIVÉE, GRAVIER
ENTRÉE PRIVÉE, ASPHALTE
PREMIER PLANCHER
FOND DE CAVE
REFUS OU ROC

	EXISTANT	PROPOSÉ
℄ DE LA RUE, TERRAIN NATUREL		

ÉCHÉANCIER DES TRAVAUX	DÉBUT DES TRAVAUX	FIN DES TRAVAUX
AQUEDUC, ÉGOUTS, DRAINAGE		
FONDATION DE RUE		
COUCHE DE PAVAGE DE BASE		
COUCHE DE PAVAGE D'USURE		

CE DOCUMENT NE DOIT PAS ÊTRE UTILISÉ À DES FINS DE CONSTRUCTION

No	DATE	RÉVISION	ING.	# OIQ
C	2020-10-16	ÉMIS POUR COORDINATION 75%	S.L.	124154
B	2019-12-06	ÉMIS POUR PRÉSENTATION MELCC		
A	2019-08	ÉMIS POUR PRÉSENTATION		

gbi gbi.ca

Ville de Saint-Rémi au carrefour des cultures

PROJET :
CONSTRUCTION D'UN NOUVEAU RÉSERVOIR D'EAU POTABLE ET DE NOUVELLES CONDUITES D'ADDUCTION

DOSSIER CLIENT : | No RÈGLEMENT :

TITRE :
RUE DE LA POMMERAIE - SIGNALISATION - MARQUAGE
Ch.: 1+440 @ 1+892

DISCIPLINE : **CIVIL**

DESSIN : F. TANGUAY, tech.
INGÉNIERIE : S. LAJOIE, ing.
CHARGÉ DE PROJET : S. LAJOIE, ing.
ÉCHELLE : HOR. 1:250 VERT.
DOSSIER : **E12026-00**
PLAN No : **16 / 18**

L'ENTREPRENEUR DOIT VÉRIFIER TOUTES LES DIMENSIONS ET CONDITIONS SUR LE SITE, ET AVISER L'INGÉNIEUR DE TOUTE IRRÉGULARITÉ OU OMISSION AVANT LE DÉBUT DES TRAVAUX. AUCUNE DIMENSION NE DOIT ÊTRE MESURÉE À L'ÉCHELLE SUR LES PLANS.

TOUS LES PLANS DEMEURENT LA PROPRIÉTÉ DE L'INGÉNIEUR.
CE PLAN REPRODUCTIBLE INCLUANT SON FICHIER SOURCE NE PEUVENT ÊTRE MODIFIÉS OU UTILISÉS SANS LE CONSENTEMENT ÉCRIT DE GBI. TOUS DROITS RÉSERVÉS.

B1 ÉTIRÉ (1189mm x 707mm - 46.81" x 27.83")

Dessiné le : 2020-10-15 16:18:18

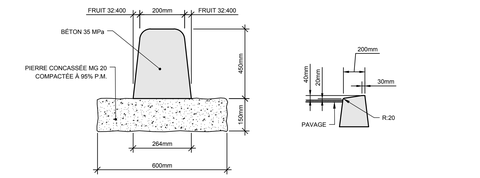

COUPE TYPE

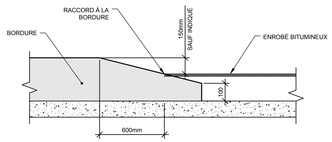

EXTRÉMITÉ EN BISEAU

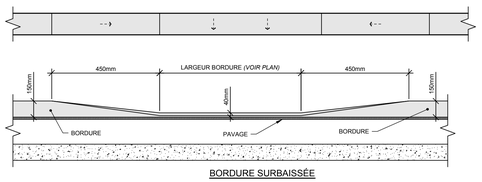

BORDURE SURBAISSÉE

DÉTAIL TYPE DE BORDURE DE BÉTON

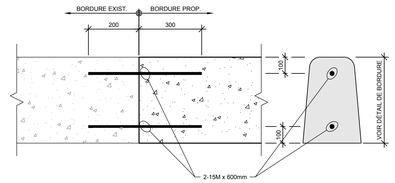

SECTION TYPE DE RACCORD
BORDURE / BORDURE

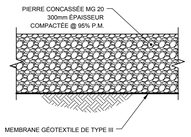

DÉTAIL TYPE CHAUSSÉE
EN GRAVIER

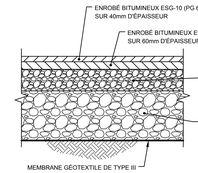

DÉTAIL TYPE RÉFECTION DE SURFACE
DE LA RUE DUBOIS

NOTE POUR LA RÉPARATION DES TERRAINS PRIVÉS:

L'ENTREPRENEUR DEVRA RÉPARER TOUS LES TERRAINS PRIVÉS ENDOMMAGÉS EN FAÇADE PAR LES TRAVAUX, SUITE À L'ENLÈVEMENT DE PAVAGE, TROTTOIRS OU BORDURES DE RUE, CE DERNIER DEVRA RAGRÉER CES ESPACES TEL QUE L'EXISTANT SELON LES TERRAINS PRIVÉS VIS-À-VIS CETTE ZONE.

NOTES

AVANT LE DÉBUT DES TRAVAUX

1. L'ENTREPRENEUR DEVRA FAIRE LOCALISER LES SERVICES SUIVANTS :
   - GAZ MÉTROPOLITAIN
   - BELL
   - HYDRO-QUÉBEC
   - ETC.
2. L'ENTREPRENEUR DEVRA COORDONNER AVEC LA MUNICIPALITÉ LE RACCORD DES ÉGOUTS, DE L'AQUEDUC ET LA CONFECTION DES ENTRÉES CHARRETIÈRES.
3. L'ENTREPRENEUR DEVRA VÉRIFIER L'EMPLACEMENT ET LES ÉLÉVATIONS DES SERVICES EXISTANTS AVANT LE DÉBUT DES TRAVAUX.
4. L'ENTREPRENEUR DEVRA RÉPARER TOUTES LES SURFACES ENDOMMAGÉES PAR LES TRAVAUX DE CONSTRUCTION (PERMANENTES ET TEMPORAIRES) AVEC DU GAZON, DU BÉTON ET/OU DU BÉTON BITUMINEUX, SELON LE CAS.

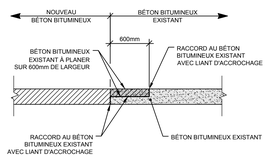

DÉTAIL DE RACCORD AU BÉTON
BITUMINEUX EXISTANT (COUCHE UNIQUE)

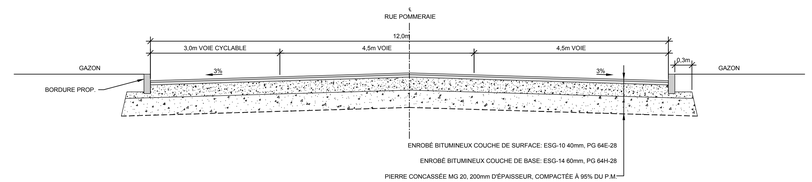

COUPE TYPE RUE POMMERAIE
CH. 0+987.7 @ 1+598.1

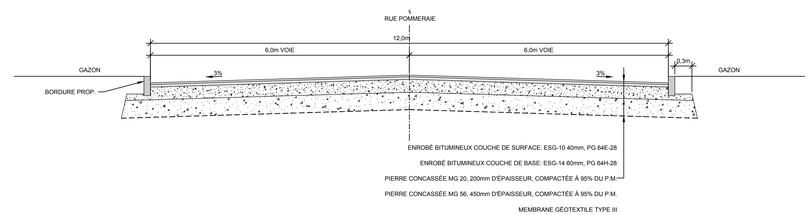

COUPE TYPE RUE POMMERAIE
CH. 1+598.1 @ 1+893.7

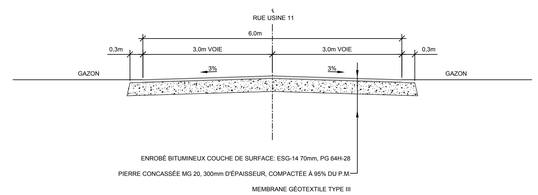

COUPE TYPE RUE USINE 11
CH. 3+006.2 @ 3+115.9

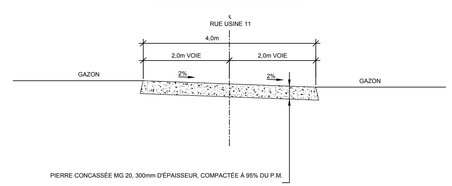

COUPE TYPE RUE USINE 11
CH. 3+115.9 @ 3+232.4

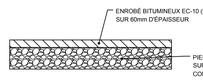

DÉTAIL TYPE RÉFECTION DE SURFACE
ENTRÉE PRIVÉE ASPHALTÉE

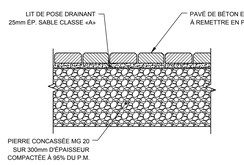

NOTE:

- VIBRER LE PAVÉ AVANT LE REMPLISSAGE DES JOINTS AVEC DU SABLE POLYMÈRE
- LE MATÉRIEL SOUS LA LIGNE D'INFRASTRUCTURE SERA COMPACTÉ À 90% DU PROCTOR MODIFIÉ

DÉTAIL TYPE RÉFECTION DE SURFACE
ENTRÉE PRIVÉE EN PAVÉ-UNI

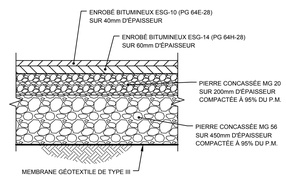

DÉTAIL TYPE RÉFECTION DE SURFACE
DU CHEMIN PRIVÉ

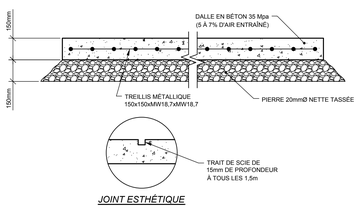

JOINT ESTHÉTIQUE

DÉTAIL TYPE RÉFECTION DE SURFACE
ENTRÉE PRIVÉE EN BÉTON

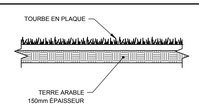

DÉTAIL TYPE RÉFECTION DE GAZON

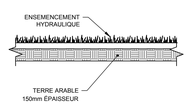

DÉTAIL TYPE D'ENSEMENCEMENT
HYDRAULIQUE (ZONE MOINS
URBAINES)

LÉGENDE

TOPOGRAPHIE

CONDUITE ÉLECTRIQUE — ELEC
CONDUITE TÉLÉCOM. — TEL
CONDUITE DE GAZ — GAZ
TOUR DE TRANSMISSION
VOIE FERRÉE
HAIE
ARBRE
VIADUC, PONT
HAUT DE TALUS
BAS DE TALUS
CLÔTURE, POTEAU DE BOIS
LIMITE DE PROPRIÉTÉ
LIGNE DE RUE
BOÎTE DE SERVICE
FEU DE CIRCULATION
POTEAU
LAMPADAIRE
HAUBAN
BORNE D'ARP. GÉOM.
REPÈRE GÉODÉSIQUE
GLISSIÈRE DE SÉCURITÉ
RUISSEAU
FOSSÉ
CLÔTURE À MAILLE
LIMITE MUNICIPALE
LIGNE DE TERRE

	EXISTANT	PROPOSÉ
POINT DE SONDAGE		
℄ FOSSÉ HAUT DU PLAN		
℄ FOSSÉ BAS DU PLAN		
PONCEAU		
EMPIERREMENT		
PAVAGE		
BORDURE		
TROTTOIR		
ÉLÉVATION	99.999	R:20.000 / R:20.000

AQUEDUC ET ÉGOUT

	EXISTANT	PROPOSÉ
AQUEDUC, CHAMBRE DE VANNE		
AQUEDUC, BOÎTE DE VANNE		
ÉGOUT DOMESTIQUE		
ÉGOUT PLUVIAL		
ÉGOUT COMBINÉ		
CONDUITE DE REFOULEMENT		
REGARD PUISARD		
PUISARD GRILLE CIRC. OU RECT.		
BORNE-FONTAINE		
STATION DE POMPAGE		
ARBRE		

PROFIL

SEUIL DE GARAGE		ENTRÉE PRIVÉE, GRAVIER	
MARCHE HAUTE, MARCHE BASSE		ENTRÉE PRIVÉE, ASPHALTE	
SEUIL DE PORTE, PLUS BASSE		PREMIER PLANCHER	
TROTTOIR PRIVÉ OU 1ER MARCHE		FOND DE CAVE	
ALLÉGE (SOUPIRAIL)		REFUS OU ROC	
	EXISTANT		PROPOSÉ
℄ DE LA RUE, TERRAIN NATUREL			

TABLEAU DES TYPES DE LIGNES ET SYMBOLES

IDENTIFICATION	DIMENSIONS*	COULEUR	DESCRIPTION
0			MARQUAGE EXISTANT À EFFACER
1		BLANCHE	LIGNE CONTINUE 120mm DE LARGEUR
2		JAUNE	LIGNE CONTINUE 120mm DE LARGEUR
3		BLANCHE	LIGNE D'ARRÊT 600mm DE LARGEUR
4	0.40 0.40	JAUNE	PASSAGE PIÉTONNIER 400mm DE LARGEUR
5	0.4 0.4 0.5	JAUNE	PASSAGE POUR BICYCLETTES 400mm DE LARGEUR
6	4.0	BLANCHE	HACHURES 400mm DE LARGEUR
7		BLANCHE	LIGNE D'ARRÊT 300mm DE LARGEUR
8	1.0 3.0	JAUNE	LIGNE DE CONTINUITÉ 100mm DE LARGEUR
9		JAUNE	LIGNE CONTINUE 100mm DE LARGEUR
10		BLANCHE	LIGNE CONTINUE 100mm DE LARGEUR
	1.5 1.5	BLANCHE	SYMBOLES DE SÉLECTION DES VOIES BLANCHES

* Sauf indication contraire sur les plans.

ÉCHÉANCIER DES TRAVAUX	DÉBUT DES TRAVAUX	FIN DES TRAVAUX
AQUEDUC, ÉGOUTS, DRAINAGE		
FONDATION DE RUE		
COUCHE DE PAVAGE DE BASE		
COUCHE DE PAVAGE D'USURE		

CE DOCUMENT NE DOIT PAS ÊTRE UTILISÉ POUR DES FINS DE CONSTRUCTION

No	DATE	RÉVISION	ING.	# OIQ
C	2020-10-16	ÉMIS POUR COORDINATION 75%	S.L.	124154
B	2019-12-06	ÉMIS POUR PRÉSENTATION MELCC		
A	2019-08	ÉMIS POUR PRÉSENTATION		

PLAN CLÉ

gbi gbi.ca

Ville de Saint-Rémi au cœur des saines

PROJET :
CONSTRUCTION D'UN NOUVEAU RÉSERVOIR D'EAU POTABLE ET DE NOUVELLES CONDUITES D'ADDUCTION

DOSSIER CLIENT : | No RÈGLEMENT :

TITRE :
DÉTIALS ET COUPES

DISCIPLINE : **CIVIL**

DESSIN : F. TANGUAY, tech.
INGÉNIERIE : S. LAJOIE, ing.
CHARGÉ DE PROJET : S. LAJOIE, ing.
ÉCHELLE : HOR. INDIQUÉE VERT.
DOSSIER : **E12026-00**
PLAN No : **17 / 18**

Chemin Cadi M:\12000-12999\12026-00\1\Plan\Transparent\01\D-À jour (CADD)\CAD\12026D01.dwg

Imprimé le : 2020-10-15 16:35:56

B1 ÉTIRÉ (1189mm x 707mm - 46.81" x 27.83")

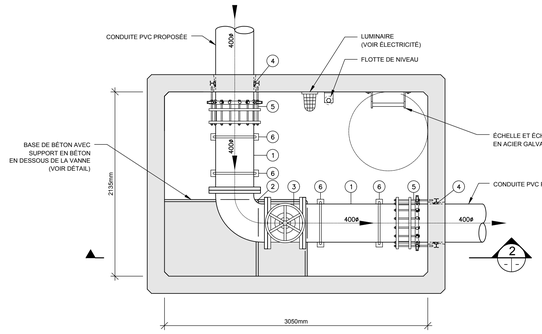

COUPE 1
ÉCHELLE: 1:25

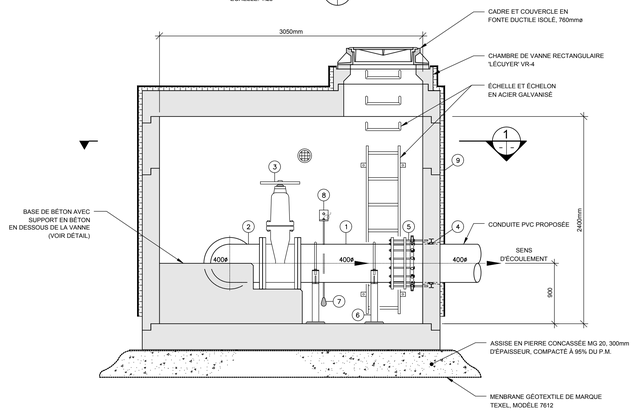

COUPE 2
ÉCHELLE: 1:25

NOMENCLATURE

1- TUYAUTERIE ET ACCESSOIRES:

1. TUYAU EN FONTE 400mmø
2. COUDE RAYON COURT 90° EN FONTE 400mmø
3. VANNE À SIÈGE RÉSILIENT
4. JOINT D'ÉTANCHÉITÉ EN CAOUTCHOUC
5. JOINT DE TRANSITION FONTE / P.V.C. 400mmø
6. SUPPORT DE CONDUITE EN ACIER INOX.
7. SONDE DE NIVEAU
8. SUPPORT DE FLOTTE

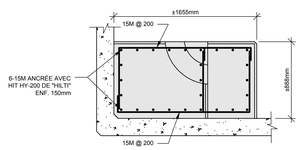

VUE EN PLAN

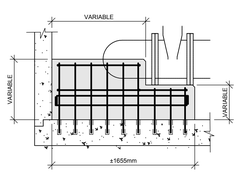

ÉLÉVATION

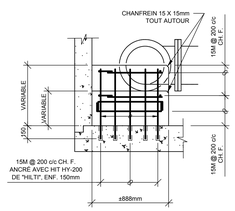

PROFIL

NOTE:
CE DÉTAIL EST FOURNI À TITRE DE RÉFÉRENCE ET NE DÉGAGE PAS L'ENTREPRENEUR DE SA RESPONSABILITÉ DE FOURNIR, POUR APPROBATION, SES PLANS DE MONTAGE, INCLUANT SES NOTES DE CONCEPTION DES BASES ET DES SUPPORTS, SIGNÉES ET SCELLÉES, PAR UN INGÉNIEUR MEMBRE DE L'O.I.Q.

DÉTAIL DE BASE DE BÉTON

ÉCHELLE: AUCUNE

DÉTAIL TYPE CHAMBRE DE VANNE
No.1

NOMENCLATURE

1- TUYAUTERIE ET ACCESSOIRES:

1. TUYAU EN FONTE 300mmø
2. COUDE RAYON COURT 90° EN FONTE 300mmø
3. VANNE À SIÈGE RÉSILIENT
4. JOINT D'ÉTANCHÉITÉ EN CAOUTCHOUC
5. JOINT DE TRANSITION FONTE / P.V.C. 300mmø
6. SUPPORT DE CONDUITE EN ACIER INOX.
7. SONDE DE NIVEAU
8. SUPPORT DE FLOTTE
9. ISOLANT DE POLYURÉTHANE GIGLÉ 50mm D'ÉPAISSEUR

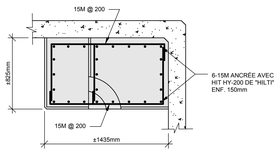

VUE EN PLAN

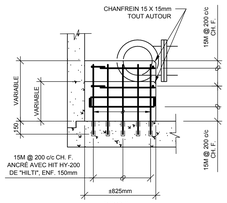

PROFIL

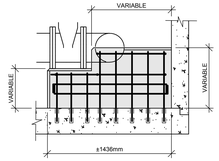

ÉLÉVATION

NOTE:
CE DÉTAIL EST FOURNI À TITRE DE RÉFÉRENCE ET NE DÉGAGE PAS L'ENTREPRENEUR DE SA RESPONSABILITÉ DE FOURNIR, POUR APPROBATION, SES PLANS DE MONTAGE, INCLUANT SES NOTES DE CONCEPTION DES BASES ET DES SUPPORTS, SIGNÉES ET SCELLÉES, PAR UN INGÉNIEUR MEMBRE DE L'O.I.Q.

DÉTAIL DE BASE DE BÉTON

ÉCHELLE: AUCUNE

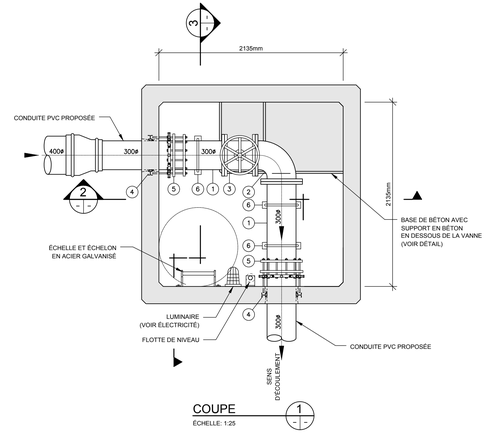

COUPE 1
ÉCHELLE: 1:25

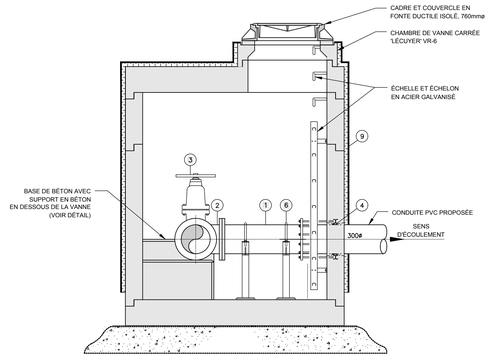

COUPE 3
ÉCHELLE: 1:25

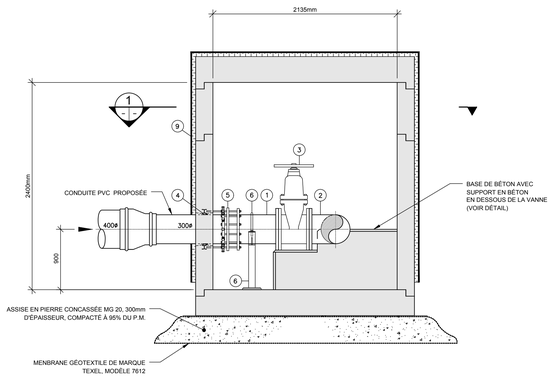

COUPE 2
ÉCHELLE: 1:25

DÉTAIL TYPE CHAMBRE DE VANNE No.2

LÉGENDE

TOPOGRAPHIE

CONDUITE ÉLECTRIQUE — ELEC
CONDUITE TÉLÉCOM. — TEL
CONDUITE DE GAZ — GAZ
TOUR DE TRANSMISSION
VOIE FERRÉE
HAIE
ARBRE
VIADUC, PONT
HAUT DE TALUS
BAS DE TALUS
CLÔTURE, POTEAU DE BOIS
LIMITE DE PROPRIÉTÉ
LIGNE DE RUE

BOÎTE DE SERVICE
FEU DE CIRCULATION
POTEAU
LAMPADAIRE
HAUBAN
BORNE D'ARP. GÉOM.
REPÈRE GÉODÉSIQUE
GLISSIÈRE DE SÉCURITÉ
RUISSEAU
FOSSÉ
CLÔTURE À MAILLE
LIMITE MUNICIPALE
LIGNE DE TERRE

	EXISTANT	PROPOSÉ
POINT DE SONDAGE		
℄ FOSSÉ HAUT DU PLAN		
℄ FOSSÉ BAS DU PLAN		
PONCEAU		
EMPIERREMENT		
PAVAGE		
BORDURE		
TROTTOIR		
ÉLÉVATION	99.999	R 20.000 / P 20.000

AQUEDUC ET ÉGOUT

	EXISTANT	PROPOSÉ
AQUEDUC, CHAMBRE DE VANNE		
AQUEDUC, BOÎTE DE VANNE		
ÉGOUT DOMESTIQUE		
ÉGOUT PLUVIAL		
ÉGOUT COMBINÉ		
CONDUITE DE REFOULEMENT		
REGARD PUISARD		
PUISARD GRILLÉ CIRC. OU RECT.		
BORNE-FONTAINE		
STATION DE POMPAGE		
ARBRE		

PROFIL

SEUIL DE GARAGE
MARCHE HAUTE, MARCHE BASSE
SEUIL DE PORTE, PLUS BASSE
TROTTOIR PRIVÉ OU 1ER MARCHE
ALLÉGE (SOUPIRAIL)

ENTRÉE PRIVÉE, GRAVIER
ENTRÉE PRIVÉE, ASPHALTE
PREMIER PLANCHER
FOND DE CAVE
REFUS OU ROC

	EXISTANT	PROPOSÉ
℄ DE LA RUE, TERRAIN NATUREL		

ÉCHÉANCIER DES TRAVAUX	DÉBUT DES TRAVAUX	FIN DES TRAVAUX
AQUEDUC, ÉGOUTS, DRAINAGE		
FONDATION DE RUE		
COUCHE DE PAVAGE DE BASE		
COUCHE DE PAVAGE D'USURE		

CE DOCUMENT NE DOIT PAS ÊTRE UTILISÉ POUR DES FINS DE CONSTRUCTION

No	DATE	RÉVISION	ING.	# OIQ
C	2020-10-16	ÉMIS POUR COORDINATION 75%	S.L.	124154
B	2019-12-06	ÉMIS POUR PRÉSENTATION MELCC		
A	2019-08	ÉMIS POUR PRÉSENTATION		

PLAN CLÉ

gbi gbi.ca

Ville de Saint-Rémi
au cœur du milieu

PROJET :
CONSTRUCTION D'UN NOUVEAU RÉSERVOIR D'EAU POTABLE ET DE NOUVELLES CONDUITES D'ADDUCTION

DOSSIER CLIENT :
No RÈGLEMENT :

TITRE :
DÉTIALS

DISCIPLINE :
CIVIL

DESSIN : F. TANGUAY, tech.
INGÉNIERIE : S. LAJOIE, ing.
CHARGÉ DE PROJET : S. LAJOIE, ing.
ÉCHELLE : HOR. INDIQUÉE VERT.
DOSSIER : **E12026-00**
PLAN No : **18 / 18**

B1 ÉTIRÉ (1189mm x 707mm - 46.81" x 27.83")

Clarent Cad - M11000-1299(1020-00)(Plan)(Tranquay-ent)TD-X.dwg (CAD)(Cuh)20200XC701.dwg

Épreuve le : 2020-10-15 10:20:02