










Ville de Saint-Rémi	
Plan de protection des sources (PPS)	
Localisation des aires de protection du puits P-14	
LÉGENDE	
	Site de prélèvement
	Cadastre
	Limite municipale
	Aire de restriction d'épandage de pesticides (100 m)
Aire de protection :	
	Immédiate (30 m)
	Intermédiaire bactériologique (200 jours)
	Intermédiaire virologique (550 jours)
	Éloignée
Nom du fichier : 16-6586-5261_fig5 Fond cartographique : Google satellite (02/06/2018) Projection : NAD83 UTM18	

Échelle : 1 : 25 000	Date : 2024-01-10
Figure : 5	Dossier : 16-6586-5261
Approuvé par : Julie Gauthier, ing., M.Sc.A., géo., hydrogéologue	
Préparé par : Julie Gauthier, ing., M.Sc.A., géo., hydrogéologue	
Dessiné par : Patrick Napier, technicien en géomatique	
 LMA HYDROGÉOLOGIE ENVIRONNEMENT	
2425, avenue Watt, bureau 210 Québec (Québec) G1P 3X2 Téléphone : 418 657-7999 Sans frais : 1 877 657-7999 Télécopieur : 418 657-5999	

